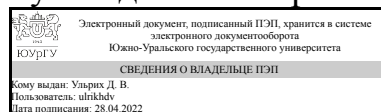


# ЮЖНО-УРАЛЬСКИЙ ГОСУДАРСТВЕННЫЙ УНИВЕРСИТЕТ

УТВЕРЖДАЮ:  
Руководитель направления



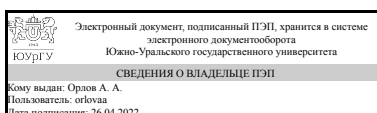
Д. В. Ульрих

## РАБОЧАЯ ПРОГРАММА

дисциплины 1.О.22 Геология  
для направления 08.03.01 Строительство  
уровень Бакалавриат  
форма обучения очная  
кафедра-разработчик Строительные материалы и изделия

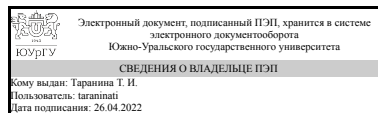
Рабочая программа составлена в соответствии с ФГОС ВО по направлению подготовки 08.03.01 Строительство, утверждённым приказом Минобрнауки от 31.05.2017 № 481

Зав.кафедрой разработчика,  
к.техн.н., доц.



А. А. Орлов

Разработчик программы,  
к.геол.-минерал.н., доц., доцент



Т. И. Тараннина

## 1. Цели и задачи дисциплины

Цель дисциплины «Геология» заключается в подготовке студентов в области общей геологии на уровне, достаточном для определения и оценки инженерно-геологических условий участков и территорий строительства, для восприятия и использования информации, выдаваемой изыскателями инженерам-проектировщикам и строителям в соответствии с действующими нормативными документами (СНиП, ГОСТ, СН и т.д.) и инструктивными материалами. Задачи - дать основы: - важнейших наук геологического цикла: минералогии, петрографии, литологии, общей геологии, геохронологии, тектоники; - прикладных наук геологического цикла: грунтоведения и региональной инженерной геологии, - сформировать геологическое мышление и навыки планирования и организации инженерно-геологических изысканий,

## Краткое содержание дисциплины

В курсе геологии рассматривается литогенная основа, на которой и в которой строители осуществляют свою деятельность. Строители должны, с одной стороны, учитывать особенности геологического строения застраиваемых территорий, а с другой - проводить свою деятельность с учетом того, что деятельность строителей является антропогенным фактором, вызывающим изменение геологической среды, которое может привести к катастрофическим последствиям для самих сооружений, для природы и человека. В курсе раскрываются основные объекты геологии: минералы, горные породы, окаменелости, полезные ископаемые и геологические процессы их образования, а также геологические структуры разных уровней: океаны, материка, платформы и складчатые области, и выраженность их в рельефе; особенности геологического строения и инженерно-геологических условий Челябинской области. Горные породы оцениваются с точки зрения грунтоведения по их физико-механическим и химическим свойствам, а также по состоянию. Полученные теоретические знания, умения и навыки являются необходимыми для прохождения учебных практик, изыскательской практики (геологическая) (2 семестр), ознакомительной, при изучении технологии строительных процессов и решения других практических задач.

## 2. Компетенции обучающегося, формируемые в результате освоения дисциплины

Планируемые результаты освоения ОП ВО (компетенции)	Планируемые результаты обучения по дисциплине
ОПК-5 Способен участвовать в инженерных изысканиях, необходимых для строительства и реконструкции объектов строительства и жилищно-коммунального хозяйства	Знает: важнейшие геологические методы инженерно-геологических изысканий: прямые и косвенные (геофизические), основы геологии, важнейшие геологические понятия Умеет: определять и видеть в природе, на строительных площадках горные породы и грунты, инженерно-геологические процессы и формы рельефа Имеет практический опыт: использования минералогических, литологопетрографических, геоморфологических, картографических и других геологических методов

### 3. Место дисциплины в структуре ОП ВО

Перечень предшествующих дисциплин, видов работ учебного плана	Перечень последующих дисциплин, видов работ
1.О.21 Геодезия	Не предусмотрены

Требования к «входным» знаниям, умениям, навыкам студента, необходимым при освоении данной дисциплины и приобретенным в результате освоения предшествующих дисциплин:

Дисциплина	Требования
1.О.21 Геодезия	Знает: основные геодезические приборы, способы работы с ними и построение топографических карт Умеет: выполнять расчетно-графические задания с применением современных геодезических требований Имеет практический опыт: настройки и работы с теодолитами-тахеометрами и нивелирами; полевой геодезической съемки

### 4. Объём и виды учебной работы

Общая трудоемкость дисциплины составляет 2 з.е., 72 ч., 32,25 ч. контактной работы

Вид учебной работы	Всего часов	Распределение по семестрам в часах
		Номер семестра
		2
Общая трудоёмкость дисциплины	72	72
<i>Аудиторные занятия:</i>	32	32
Лекции (Л)	16	16
Практические занятия, семинары и (или) другие виды аудиторных занятий (ПЗ)	16	16
Лабораторные работы (ЛР)	0	0
<i>Самостоятельная работа (СРС)</i>	35,75	35,75
с применением дистанционных образовательных технологий	0	
Подготовка к практическим занятиям – составление таблиц с характеристикой минералов, горных пород и выполнение других заданий СРС по плану практических занятий.	16,75	16.75
подготовка к зачету: - ведение глоссария от руки в течение семестра + выполнение итоговых тестовых заданий в электронном ЮУрГУ	15	15
Подготовка к контрольной работе по разделу "Основы петрографии и литологии"	4	4
Консультации и промежуточная аттестация	4,25	4,25
Вид контроля (зачет, диф.зачет, экзамен)	-	зачет

### 5. Содержание дисциплины

№ раздела	Наименование разделов дисциплины	Объем аудиторных занятий по видам в часах			
		Всего	Л	ПЗ	ЛР
1	Введение. Основы общей геологии. Строение и состав Земли. Значение геологии для строителей.	2	2	0	0
2	Основы минералогии	6	2	4	0
3	Основы петрографии и литологии	14	6	8	0
4	Основы геохронологии и тектоники. Геологические карты	10	6	4	0

## 5.1. Лекции

№ лекции	№ раздела	Наименование или краткое содержание лекционного занятия	Кол-во часов
1	1	Введение. Иерархия вещества Земли, предмет и объекты геологии. Науки геологического цикла, их взаимосвязь с другими науками. Значение курса для студентов, обучающихся по направлению строительство.	2
2	2	Представления о минералах, их составе, строении и классификации. Важнейшие породообразующие минералы, классы и свойства.	2
3	3	Основы петрографии и литологии. Представления о горных породах, их составе, строении, формах залегания и генетической классификации. Магматические горные породы.	2
4	3	Осадочные горные породы и процессы их образования, классификация	2
5	3	Метаморфические горные породы. Сравнительная характеристика трех генетических типов.	2
6	4	Основы геохронологии. Возраст и залегание горных пород, геохронологическая таблица и шкала, их подразделения	2
7	4	Представления о геологических картах, их видах и информативности и значении.	2
8	4	Тектоника и тектонические движения. Глобальные и региональные геологические структуры земной коры.	2

## 5.2. Практические занятия, семинары

№ занятия	№ раздела	Наименование или краткое содержание практического занятия, семинара	Кол-во часов
1	2	Физико-диагностические свойства минералов: приобретение навыков определения свойств минералов и составление таблицы «Характеристика минералов шкалы Мооса».	2
2	2	Важнейшие породообразующие минералы: кварц, халцедон, опал, галит, кальцит, доломит, гипс, ангидрит, полевые шпаты: ортоклаз, микроклин, лабрадор, нефелин, слюды, роговая обманка, серпентин и авгит, лимонит, пирит, графит, их определение и описание.	2
3	3	Магматические горные породы (МагГП), их классы: интрузивные и эффузивные, и группы: кислые, средние, основные, ультраосновные. Приобретение навыков определения МагГП и составление таблицы «Сравнительная характеристика важнейших магматических горных пород»	2
4	3	Осадочные горные породы (ОсГП): обломочные, хемогенные и биогенные. Приобретение навыков определения ОсГП и составление таблицы «Сравнительная характеристика распространенных ОсГП»	2
5, 6	3	Метаморфические горные породы, их определение по образцам и описание в таблице по важнейшим свойствам. Контрольная работа по диагностике	4

		горных пород - 5 контрольных образца	
7	4	Геохронологическая таблица. Возраст горных пород	2
8	4	Геологические и инженерно-геологические карты: виды, масштабы и содержание. Приобретение навыков чтения геологических карт и разрезов. Составление (построение) геологического разреза по геологической карте	2

### 5.3. Лабораторные работы

Не предусмотрены

### 5.4. Самостоятельная работа студента

Выполнение СРС			
Подвид СРС	Список литературы (с указанием разделов, глав, страниц) / ссылка на ресурс	Семестр	Кол-во часов
Подготовка к практическим занятиям – составление таблиц с характеристикой минералов, горных пород и выполнение других заданий СРС по плану практических занятий.	ПУМД, основная литература, 2, 3; ЭУМД, основная литература № 1, 2	2	16,75
подготовка к зачету: - ведение глоссария от руки в течение семестра + выполнение итоговых тестовых заданий в электронном ЮУрГУ	ПУМД, основная литература, 1, 3; ПУМД, дополнительная литература, 1 - 3; ЭУМД, основная литература № 1, 2	2	15
Подготовка к контрольной работе по разделу "Основы петрографии и литологии"	ПУМД, основная литература, 2, 3; ЭУМД, основная литература № 1, 2	2	4

## 6. Фонд оценочных средств для проведения текущего контроля успеваемости, промежуточной аттестации

Контроль качества освоения образовательной программы осуществляется в соответствии с Положением о балльно-рейтинговой системе оценивания результатов учебной деятельности обучающихся.

### 6.1. Контрольные мероприятия (КМ)

№ КМ	Се-местр	Вид контроля	Название контрольного мероприятия	Вес	Макс. балл	Порядок начисления баллов	Учитывается в ПА
1	2	Текущий контроль	защита практических работ по минералогии	1	6	1. Подготовка студента к практической работе:- заполнены все колонки таблицы по физико-диагностическим свойствам без ошибок – 2 бал, - заполнил не все колонки таблицы или же с ошибками– 1 бал, - не выполнена работа – 0 бал 2. Диагностика образцов (15 – 20 образцов) выданной коллекции:- верно диагностированы образцы	зачет

						<p>индивидуальной выданной коллекции с 1 раза – 2 бал.; - верно диагностированы образцы выданной коллекции со 2 -3 раза – 1 бал; - работа не выполнена – 0 бал.</p> <p>3. Защита практической работы: - знает теоретический материал (правильно отвечает на контрольные вопросы практической работы) + показывает умения диагностики образцов по отличительным свойствам – 2 бал; - отвечает на теоретические вопросы и определяет образцы с ошибками или же определяет образцы, но не способен объяснить – 1 бал.; - не защищена работа – 0 бал.</p>	
2	2	Текущий контроль	<p>Практические работы по разделу "Основы петрографии и литологии. Магматические, осадочные и метаморфические горные породы и грунты"</p>	1	18	<p>1. Подготовка студента к практической работе:- заполнены все колонки таблицы по характерным отличительным свойствам горных пород без ошибок – 2 бал, - заполнил не все колонки таблицы или же с ошибками– 1 бал, - не выполнена работа – 0 бал</p> <p>2. Диагностика образцов (15 – 20 образцов) выданной коллекции:- верно диагностированы образцы индивидуальной выданной коллекции с 1 раза – 2 бал.; - верно диагностированы образцы выданной коллекции со 2 -3 раза – 1 бал; - работа не выполнена – 0 бал.</p> <p>3. Защита практической работы: - знает теоретический материал (правильно отвечает на контрольные вопросы практической работы) + показывает умения диагностики образцов по отличительным свойствам – 2 бал; - отвечает на теоретические вопросы и определяет образцы с ошибками или же определяет образцы, но не способен объяснить – 1 бал.; - не защищена работа – 0 бал.</p> <p>6 баллов за 1 ПрРх3= 18 баллов</p>	зачет
3	2	Текущий контроль	Контрольная работа	2	10	<p>10 баллов - все образцы определены с 1 раза верно, дана их верная и полная характеристика</p> <p>8 баллов - образцы диагностированы со 2 раза</p> <p>6 баллов - образцы диагностированы с 3 раза</p>	зачет
4	2	Текущий контроль	индивидуальные задачи по теме "Геологические карты и разрезы"	1	10	<p>1. Знание геохронологической таблицы и условных обозначений к картам – задачи 1, 2, 3: - задачи решены верно с 1 раза – 6 баллов</p>	зачет

					<p>- задачи решены с ошибками по 1 задачи – 4 балла; - задачи решены с ошибками по 2 задачам – 2 балла</p> <p>2. Умение читать, анализировать карты и разрезы и составлять разрезы: - составлены и оформлены карта и разрез в соответствии с требованиями к ним: имеются заголовки, масштабы, условные обозначения, и выполнены анализ – 4 балла</p> <p>-составлены и оформлены карта и разрез с отдельными ошибками: отсутствуют либо заголовки и масштабы, либо условные обозначения, либо не выполнен анализ – 3 балла</p> <p>- карта и разрезы выполнены с 3-4 раза – 2 балла</p>		
5	2	Промежуточная аттестация	зачет - тестирование + защита глоссария	-	20	<p>1 - студенты проходят компьютерное тестирование по проверки знаний по всему учебному курсу Геология. Тест включает 40 ТЗ, из которых студенту попадут только 20 заданий в случайном порядке. Каждое правильно выполненное задание оценивается в 0,5 балла автоматически. Т.е. за все правильно выполненные задания – 10 баллов, проходной минимальный балл – 6.</p> <p>2 - на зачете проверяется Глоссарий по следующим критериям: 2.1. Систематичность заполнения глоссария в течение семестра: - по каждой разделу к определенному практическому занятию – 3 бал. - заполняется не систематически – 2 бал; - заполняется и сдается в конце семестра – 1 бал.</p> <p>2.2. Правильность ответов на практических занятиях: - формулировки понятий в целом правильные, с использованием методических материалов преподавателя – 3 бал.; - формулировки понятий частично правильные, с определенными неточностями – 2 бал.;- нет отвечает – 0 бал.</p> <p>2.3. Полнота и глубина раскрытия понятия на зачете на примере 3 терминов:– ответы содержат четкие формулировки 3 определений с раскрытием их значения для данного направления обучения студентов, показывающие понимание терминов – 4 бал.</p>	зачет

						- ответы содержат четкие формулировки 2 определений с раскрытием их значения для данного направления обучения студентов – 3 бал. – студент показывает только общее понимание терминов без их глубины и значения для направления обучения – 2 бал. Итого за глоссарий 10 бал. максимум	
--	--	--	--	--	--	--	--

## 6.2. Процедура проведения, критерии оценивания

Вид промежуточной аттестации	Процедура проведения	Критерии оценивания
зачет	1 - к зачету допускаются студенты, которые выполнили все - 4, контрольные мероприятия текущего контроля на 60 % и более процентов; 2 - на зачете студент получил допуск по электронному тестированию + 3 - предоставил заполненный глоссарий согласно требованиям - 100 терминов, и 4 - показал способность отвечать на 3 контрольных вопроса – дал верные определения 3 понятий. На зачете происходит оценивание учебной деятельности обучающихся по дисциплине на основе полученных оценок за контрольно-рейтинговые мероприятия текущего контроля, рейтинг рассчитывается по формуле = тек + б . Зачет: Величина рейтинга обучающегося по дисциплине 60...100 % Незачет: Величина рейтинга обучающегося по дисциплине 0...59 % Если обучающийся претендует на улучшение оценки, рассчитанной по рейтингу, он сдает зачет, в таком случае рейтинг рассчитывается по формуле = $0,6 \times \text{тек} + 0,4 \times \text{па} + \text{б}$ .	В соответствии с пп. 2.5, 2.6 Положения

## 6.3. Паспорт фонда оценочных средств

Компетенции	Результаты обучения	№ КМ				
		1	2	3	4	5
ОПК-5	Знает: важнейшие геологические методы инженерно-геологических изысканий: прямые и косвенные (геофизические), основы геологии, важнейшие геологические понятия	+	+	+	+	+
ОПК-5	Умеет: определять и видеть в природе, на строительных площадках горные породы и грунты, инженерно-геологические процессы и формы рельефа	+	+	+	+	+
ОПК-5	Имеет практический опыт: использования минералогических, литологопетрографических, геоморфологических, картографических и других геологических методов	+	+	+	+	+

Типовые контрольные задания по каждому мероприятию находятся в приложениях.

## 7. Учебно-методическое и информационное обеспечение дисциплины

### Печатная учебно-методическая документация

а) основная литература:



1. Ананьев, В. П. Инженерная геология Текст учеб. для вузов по строит. специальностям В. П. Ананьев, А. Д. Потапов. - 6-е изд., стер. - М.: Высшая школа, 2009. - 574, [1] с. ил.

2. Таранина, Т. И. Геология Текст Ч. 1 учеб. пособие к практ. занятиям по направлению "Стр-во" и специальности "Стр-во уникал. зданий и сооружений" Т. И. Таранина ; Юж.-Урал. гос. ун-т, Каф. Строит. материалы ; ЮУрГУ. - Челябинск: Издательский Центр ЮУрГУ, 2013. - 60, [2] с.

3. Короновский, Н. В. Геология Учеб. для вузов по экол. специальностям Н. В. Короновский, Н. А. Ясаманов. - 3-е изд., стер. - М.: Академия, 2006. - 445,[1] с.

*б) дополнительная литература:*

1. Ананьев, В. П. Инженерная геология и гидрогеология Учебник для вузов. - М.: Высшая школа, 1980. - 271 с. ил.

2. Семеняк, Г. С. Инженерная геология [Текст] учеб. пособие по направлению "Стр-во" Г. С. Семеняк, Т. И. Таранина ; Юж.-Урал. гос. ун-т, Каф. Строит. материалы ; ЮУрГУ. - Челябинск: Издательский Центр ЮУрГУ, 2010. - 175, [1] с. ил. электрон. версия

3. Таранина, Т. И. Словарь по геологии [Текст] Т. И. Таранина, Г. С. Семеняк ; под ред. Т. И. Тараниной ; Юж.-Урал. гос. ун-т, Каф. Строит. материалы ; ЮУрГУ. - Челябинск: Издательство ЮУрГУ, 2008. - 88, [1] с.

*в) отечественные и зарубежные журналы по дисциплине, имеющиеся в библиотеке:*

Не предусмотрены

*г) методические указания для студентов по освоению дисциплины:*

1. Таранина, Т. И. Геология Текст учеб. пособие к практ. занятиям по направлению ЮУрГУ. - Челябинск: Издат. центр ЮУрГУ, 2018

2. Практическое руководство по общей геологии: учеб пособие для студ. Вузов/ А.И.Гущин., М.А.Романовская, А.Н. Стафеев, В.Г. Талицкий; под редакцией Коровского Н.В. – М.: Изда-тельский центр «Академия», 2007, 160 с. <http://geoschool.web.ru/>

*из них: учебно-методическое обеспечение самостоятельной работы студента:*

1. Таранина, Т. И. Геология Текст учеб. пособие к практ. занятиям по направлению ЮУрГУ. - Челябинск: Издат. центр ЮУрГУ, 2018

2. Практическое руководство по общей геологии: учеб пособие для студ. Вузов/ А.И.Гущин., М.А.Романовская, А.Н. Стафеев, В.Г. Талицкий; под редакцией Коровского Н.В. – М.: Изда-тельский центр «Академия», 2007, 160 с. <http://geoschool.web.ru/>

**Электронная учебно-методическая документация**

№	Вид литературы	Наименование ресурса в электронной форме	Библиографическое описание
1	Методические пособия для	Электронный каталог ЮУрГУ	Таранина, Т.И. Геология: конспект лекций / Т.И. Таранина. – Челябинск: Издательский центр ЮУрГУ, 2020. – 124 с.

	самостоятельной работы студента		<a href="http://www.lib.susu.ac.ru/ftd?base=SUSU_METHOD&amp;key=000567926">http://www.lib.susu.ac.ru/ftd?base=SUSU_METHOD&amp;key=000567926</a>
2	Основная литература	Образовательная платформа Юрайт	Короновский, Н. В. Геология [Текст]: учебник для вузов по экол. направлениям / Н. В. Короновский, Н. А. Ясаманов. - М. : Академия , 2012, 446 с. <a href="https://urait.ru/bcode/472907">https://urait.ru/bcode/472907</a>
3	Дополнительная литература	Электронно-библиотечная система издательства Лань	Карлович, И. А. Геология : учебное пособие / И. А. Карлович. — Москва : Академический Проект, 2018. — 704 с. — ISBN 978-5-8291-3010-7. — Текст : электронный // Лань : электронно-библиотечная система. — URL: <a href="https://e.lanbook.com/book/132265">https://e.lanbook.com/book/132265</a> — Режим доступа: для авториз. пользователей.

Перечень используемого программного обеспечения:

1. Microsoft-Windows(бессрочно)
2. Microsoft-Office(бессрочно)

Перечень используемых профессиональных баз данных и информационных справочных систем:

Нет

## 8. Материально-техническое обеспечение дисциплины

Вид занятий	№ ауд.	Основное оборудование, стенды, макеты, компьютерная техника, предустановленное программное обеспечение, используемое для различных видов занятий
Лекции	429 (1)	Компьютер, проектор, экран, аудиосистема, Microsoft-Windows(бессрочно) Microsoft-Office(бессрочно)
Практические занятия и семинары	348 (Л.к.)	рабочие коллекции минералов, горных пород и полезных ископаемых, компьютер, проектор, экран, Microsoft-Windows(бессрочно), Microsoft-Office(бессрочно)
Самостоятельная работа студента	101 (1а)	выставочные коллекции минералов, горных пород и полезных ископаемых, компьютер, проектор, экран, Microsoft-Windows(бессрочно), Microsoft-Office(бессрочно)
Пересдача	348 (Л.к.)	рабочие коллекции минералов, горных пород и полезных ископаемых, компьютер, проектор, экран, Microsoft-Windows(бессрочно), Microsoft-Office(бессрочно)
Контроль самостоятельной работы	101 (1а)	выставочные коллекции минералов, горных пород и полезных ископаемых, компьютер, проектор, экран, наглядные таблицы, методические пособия для самостоятельной работы, Microsoft-Windows(бессрочно), Microsoft-Office(бессрочно)