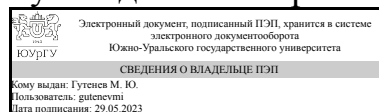


УТВЕРЖДАЮ:
Руководитель направления



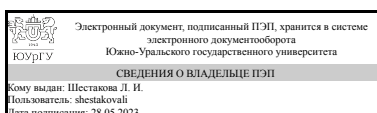
М. Ю. Гутенев

РАБОЧАЯ ПРОГРАММА

дисциплины 1.Ф.19.М1.02 Метод геопространственного анализа - основа геоинформационных систем
для направления 41.03.04 Политология
уровень Бакалавриат
форма обучения очная
кафедра-разработчик Международные отношения, политология и регионоведение

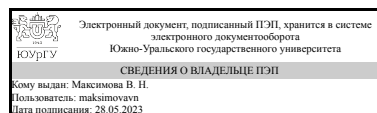
Рабочая программа составлена в соответствии с ФГОС ВО по направлению подготовки 41.03.04 Политология, утверждённым приказом Минобрнауки от 23.08.2017 № 814

Зав.кафедрой разработчика,
к.техн.н., доц.



Л. И. Шестакова

Разработчик программы,
к.пед.н., доцент



В. Н. Максимова

1. Цели и задачи дисциплины

Целью освоения дисциплины является освоение студентами теоретических и практических навыков, принципов функционирования и применения геоинформационных систем, использования программного обеспечения QGIS при выполнении геопространственного анализа, а также осознание потенциала применения ГИС для решения практических лингвокультурологических задач. Цель освоения дисциплины достигается путём решения следующих задач: сформировать базовые знания о теоретических основах геопространственного анализа и связи дисциплины с другими науками; дать представление о новейших информационных технологиях, связанных с ГИС; ознакомить с теоретическими основами, структурой, основными принципами построения и функционирования географических информационных систем (ГИС) сформировать практические навыки и умения ввода геопространственных данных в программные средства геоинформационных систем в виде отдельных цифровых тематических слоев, проведение пространственного анализа, а также картографического отображения введенных данных; сформировать представление о геоинформационных системах, как о информационной технологии, позволяющей решать различные практические задачи на современном уровне.

Краткое содержание дисциплины

Дисциплина даёт базовые теоретические и практические знания для работы в программном обеспечении QGIS, которыми необходимо обладать для выполнения геопространственного анализа.

2. Компетенции обучающегося, формируемые в результате освоения дисциплины

Планируемые результаты освоения ОП ВО (компетенции)	Планируемые результаты обучения по дисциплине
УК-2 Способен определять круг задач в рамках поставленной цели и выбирать оптимальные способы их решения, исходя из действующих правовых норм, имеющихся ресурсов и ограничений	Знает: основные современные программные комплексы и ГИС-программное обеспечение Умеет: использовать ГИС и сопутствующее программное обеспечение для решения социально-экономических задач Имеет практический опыт: систематизации и анализа поступающих информационных запросов на получение новой информации

3. Место дисциплины в структуре ОП ВО

Перечень предшествующих дисциплин, видов работ учебного плана	Перечень последующих дисциплин, видов работ
1.Ф.19.М3.01 Особенности коммуникаций в современной поликультурной среде, 1.Ф.19.М4.01 Социокультурные аспекты международных коммуникаций и этика переводческой деятельности, 1.Ф.19.М1.01 Метод тематического картографирования для исследования процессов и явлений, 1.О.05 Теория государства и права,	1.Ф.19.М3.03 Методика преподавания социально-политических дисциплин, 1.Ф.09 Законодательные основы политических процессов в России, 1.Ф.15 Избирательное право, 1.Ф.19.М4.03 Деловая корреспонденция на иностранном языке

1.О.19 Сравнительная политология, 1.Ф.19.М2.01 Организационное поведение и лидерство	
---	--

Требования к «входным» знаниям, умениям, навыкам студента, необходимым при освоении данной дисциплины и приобретенным в результате освоения предшествующих дисциплин:

Дисциплина	Требования
1.Ф.19.М1.01 Метод тематического картографирования для исследования процессов и явлений	Знает: основы составления профильной базы данных Умеет: преобразовывать цифровую пространственную информацию тематического содержания Имеет практический опыт: подготовки информационно-аналитических отчетов и тематических карт на основе пространственной информации, создания новых видов картографических произведений
1.О.05 Теория государства и права	Знает: действующие правовые нормы, обеспечивающие борьбу с коррупцией в различных областях жизнедеятельности, а также способы профилактики коррупции и формирования нетерпимого отношения к ней, правовые нормы действующего законодательства, регулирующие отношения в различных сферах жизнедеятельности, основные категории и понятия теории государства и права; основные закономерности функционирования государственно-правовых явлений; о способах управления социально-экономическими процессами и трудовыми коллективами; понимать сущность и значение права в развитии современного общества Умеет: планировать, организовывать и проводить мероприятия, обеспечивающие формирование гражданской позиции и предотвращать коррупцию в социуме, использовать нормативно-правовые документы в различных сферах жизнедеятельности, использовать основные положения и методы юридической науки в профессиональной деятельности; применять на практике базовые навыки анализа государственно-правовых явлений с использованием традиционных методов и современных информационных технологий Имеет практический опыт: применения основных приемов соблюдения нравственных, этических и правовых норм в профессиональной сфере, анализа нормативных актов, регулирующих отношения в различных сферах жизнедеятельности; владения основными методами, способами и средствами получения, хранения, переработки правовой информации, работы с нормативными правовыми актами
1.Ф.19.М3.01 Особенности коммуникаций в современной поликультурной среде	Знает: правовые нормы, ресурсы и ограничения организации коммуникаций в современной поликультурной среде Умеет: осуществлять

	<p>коммуникацию в рамках достижения поставленной цели, выбирая оптимальные способы ее организации Имеет практический опыт: эффективной организации коммуникаций в поликультурной среде для решения поставленных задач, соблюдая нормы права и учитывая имеющиеся ресурсы и ограничения</p>
<p>1.О.19 Сравнительная политология</p>	<p>Знает: количественные и качественные методы исследования в политологии, основы систематизации и интерпретации эмпирических данные в ходе проведения сравнительного исследования Умеет: самостоятельно использовать количественные и качественные методы в политологических исследованиях , систематизировать и интерпретировать эмпирические данные в ходе проведения сравнительного исследования Имеет практический опыт: самостоятельного использования количественных и качественных методов в политологических исследованиях, системного осмысления и интерпретации эмпирических данных в ходе проведения сравнительного исследования</p>
<p>1.Ф.19.М2.01 Организационное поведение и лидерство</p>	<p>Знает: технологии лидерства и командообразования; особенности и проблемы подбора эффективной команды; условия эффективной командной работы; теории и стили лидерства, стили руководства в зависимости от деловых ситуаций; основы стратегического управления человеческими ресурсами Умеет: определять стиль управления и оценивать эффективность руководства командой; выработать командную стратегию и на ее основе организовать отбор членов команды для достижения поставленных целей; владеть технологией реализации основных функций управления Имеет практический опыт: планирования и организации работы в команде, распределения поручений и делегирования полномочий членам команды; организации и управления командным взаимодействием в решении поставленных целей</p>
<p>1.Ф.19.М4.01 Социокультурные аспекты международных коммуникаций и этика переводческой деятельности</p>	<p>Знает: культуру и социальное устройство общества в стране изучаемого языка, правила использования этикетных формул в устной и письменной формах профессиональной коммуникации; правила поведения переводчика и формулы международного этикета, принятые в различных ситуациях межкультурного профессионального общения Умеет: использовать правила международного этикета переводчика в ситуациях межкультурного делового общения; осуществлять переводческую деятельность в различных ситуациях профессионального общения Имеет практический опыт: использования правил</p>

международного этикета; поведения переводчика в различных ситуациях устного и письменного перевода

4. Объём и виды учебной работы

Общая трудоемкость дисциплины составляет 4 з.е., 144 ч., 72,5 ч. контактной работы

Вид учебной работы	Всего часов	Распределение по семестрам в часах	
		Номер семестра	
		4	
Общая трудоёмкость дисциплины	144	144	
<i>Аудиторные занятия:</i>	64	64	
Лекции (Л)	32	32	
Практические занятия, семинары и (или) другие виды аудиторных занятий (ПЗ)	32	32	
Лабораторные работы (ЛР)	0	0	
<i>Самостоятельная работа (СРС)</i>	71,5	71,5	
Подготовка к практическим занятиям	45,75	45,75	
Подготовка к зачёту	25,75	25,75	
Консультации и промежуточная аттестация	8,5	8,5	
Вид контроля (зачет, диф.зачет, экзамен)	-	диф.зачет	

5. Содержание дисциплины

№ раздела	Наименование разделов дисциплины	Объем аудиторных занятий по видам в часах			
		Всего	Л	ПЗ	ЛР
1	Введение в ГИС анализ	4	4	0	0
2	Картирование объектов и явлений	8	4	4	0
3	Картирование объектов по величине	12	4	8	0
4	Картирование плотности	8	4	4	0
5	Поиск объектов, попадающих внутрь других объектов	12	4	8	0
6	Поиск объектов, находящихся на определенном расстоянии от других объектов	10	6	4	0
7	Картирование изменений	10	6	4	0

5.1. Лекции

№ лекции	№ раздела	Наименование или краткое содержание лекционного занятия	Кол-во часов
1	1	В рамках лекции рассматриваются следующие вопросы: что представляет собой ГИС анализ, понятие географических объектов и атрибутов	4
2	2	В рамках лекции рассматриваются следующие вопросы: зачем картировать объекты и явления, как подготавливать данные, создать карту и анализировать результат	4
3	3	В рамках лекции рассматриваются следующие вопросы: зачем картировать	4

		объекты по величине, понятие количественных характеристик, создание классов, использование существующих методов классификации, виды карт и выявление закономерностей на карте	
4	4	В рамках лекции рассматриваются следующие вопросы: зачем нужны карты плотности, как решить что наносить на карту, рассматриваются способы картирования плотности, возможности картирования плотности по заданным территориям и варианты создания поверхности плотности	4
5	5	В рамках лекции рассматриваются следующие вопросы: зачем определять, что находится внутри, как планировать анализ, три метода поиска объектов находящихся внутри, выбор объектов внутри области и наложение областей и объектов	4
6	6	В рамках лекции рассматриваются следующие вопросы: зачем наносить на карту то, что находится поблизости, как планировать анализ, варианты поиска объектов, находящихся вблизи, использование прямолинейного расстояния, измерение расстояния или стоимости по сети	6
7	7	В рамках лекции рассматриваются следующие вопросы: зачем наносить на карту изменения, как картировать изменения, временные ряды карт, создание карт слежения, измерение изменения	6

5.2. Практические занятия, семинары

№ занятия	№ раздела	Наименование или краткое содержание практического занятия, семинара	Кол-во часов
1	2	В рамках практического занятия рассматриваются методы работы в ПО QGIS для решения следующих вопросов: как картировать объекты и явления, как подготавливать данные, создать карту и анализировать результат	2
2	2	В рамках практического занятия рассматриваются методы работы в ПО QGIS для решения следующих вопросов: как картировать объекты по величине, понятие количественных характеристик, создание классов, использование существующих методов классификации, виды карт и выявление закономерностей на карте	2
3	3	В рамках практического занятия рассматриваются методы работы в ПО QGIS для решения следующих вопросов: как картировать объекты по величине, понятие количественных характеристик, создание классов, использование существующих методов классификации, виды карт и выявление закономерностей на карте	6
4	3	Картирование объектов по занимаемой площади территории, создание площадных полигонов, согласно общим описательным характеристикам объектов.	2
5	4	В рамках практического занятия рассматриваются методы работы в ПО QGIS для решения следующих вопросов: как создавать карты плотности, как решить что наносить на карту, рассматриваются способы картирования плотности, возможности картирования плотности по заданным территориям и варианты создания поверхности плотности	4
6	5	В рамках практического занятия рассматриваются методы работы в ПО QGIS для решения следующих вопросов: как определять, что находится внутри, как планировать анализ, три метода поиска объектов находящихся внутри, выбор объектов внутри области и наложение областей и объектов	4
7	5	В рамках практического занятия рассматриваются методы работы в ПО QGIS для решения следующих вопросов: как определять, что находится внутри, как планировать анализ, три метода поиска объектов находящихся внутри, выбор	4
8	6	В рамках практического занятия рассматриваются методы работы в ПО QGIS	2

		для решения следующих вопросов: как наносить на карту то, что находится поблизости, как планировать анализ, варианты поиска объектов, находящихся вблизи, использование прямолинейного расстояния, измерение расстояния или стоимости по сети	
9	6	В рамках практического занятия рассматриваются методы работы в ПО QGIS для решения следующих вопросов: как наносить на карту то, что находится поблизости, как планировать анализ, варианты поиска объектов, находящихся вблизи, использование прямолинейного расстояния, измерение расстояния или стоимости по сети	2
10	7	В рамках практического занятия рассматриваются методы работы в ПО QGIS для решения следующих вопросов: как наносить на карту изменения, как картировать изменения, временные ряды карт, создание карт слежения, измерение изменения	2
11	7	В рамках практического занятия рассматриваются методы работы в ПО QGIS для решения следующих вопросов: как наносить на карту изменения, как картировать изменения, временные ряды карт, создание карт слежения, измерение изменения	2

5.3. Лабораторные работы

Не предусмотрены

5.4. Самостоятельная работа студента

Выполнение СРС			
Подвид СРС	Список литературы (с указанием разделов, глав, страниц) / ссылка на ресурс	Семестр	Кол-во часов
Подготовка к практическим занятиям	Э. Митчелл Руководство ESRI по ГИС анализу: Том 1 Географические закономерности и взаимодействия - М.: ДАТА+, 1999. - 190 с.	4	45,75
Подготовка к зачёту	Э. Митчелл Руководство ESRI по ГИС анализу: Том 1 Географические закономерности и взаимодействия - М.: ДАТА+, 1999. - 190 с.	4	25,75

6. Фонд оценочных средств для проведения текущего контроля успеваемости, промежуточной аттестации

Контроль качества освоения образовательной программы осуществляется в соответствии с Положением о балльно-рейтинговой системе оценивания результатов учебной деятельности обучающихся.

6.1. Контрольные мероприятия (КМ)

№ КМ	Се-местр	Вид контроля	Название контрольного мероприятия	Вес	Макс. балл	Порядок начисления баллов	Учитывается в ПА
1	4	Текущий контроль	Контрольное задание №1 по ГИС: письменные	1	5	Общее количество вопросов составляет 11. Общее количество времени на письменные ответы	дифференцированный зачет

			ответы на вопросы			составляет 35 минут. 1 балл - правильность ответа от 30 до 50% (3-5 правильных ответов) 2 балла - правильность ответа от 50 до 70% (6-8 правильных ответов) 3 балла - правильность ответа от 70% до 100% (9- 11 правильных ответов)	
2	4	Текущий контроль	Задание по ГИС (стили, тематические карты)	0,1	40	Цель выполнения задания по ГИС - получение тематической карты кадастровой стоимости земельных участков, путем использования гибких систем символики и подписей QGIS. Результатом работы является создание "макетов". Оценивается качество создания карты, полученной на основании созданного макета и правильность выполнения операций, производимых в программе QGIS. При оценивании результатов мероприятия используется балльно-рейтинговая система оценивания результатов учебной деятельности обучающихся (утверждена приказом ректора от 24.05.2019 г. № 179). невыполнение задания - 0 выполнение задания 20 баллов (сделана только таблица, в соответствии с заданием 1 в инструкции, описанной в прикрепленном файле "Задание по ГИС (стили, тематические карты)") выполнение задания 30 баллов (сделана таблица с привязкой к карте, в соответствии с заданием 2 в инструкции, описанной в прикрепленном файле "Задание по ГИС (стили, тематические карты)") выполнение задания от 30 до 40 баллов (выполнена тематическая карта с редакционным оформлением)	дифференцированный зачет
3	4	Текущий	Контрольное	0,1	10	Общее количество вопросов	дифференцированный

		контроль	мероприятие №2: письменные ответы на вопросы			составляет 11. Общее количество времени на письменные ответы составляет 35 минут. 1 балл - правильность ответа от 30 до 50% (3-5 правильных ответов) 2 балла - правильность ответа от 50 до 70% (6-8 правильных ответов) 3 балла - правильность ответа от 70% до 100% (9- 11 правильных ответов)	зачет
4	4	Бонус	Подготовка к выполнению задания "Задание по ГИС (стили, тематические карты)"	-	10	При оценивании результатов мероприятия используется балльно-рейтинговая система оценивания результатов учебной деятельности обучающихся (утверждена приказом ректора от 24.05.2019 г. № 179). 0 - отсутствие входа в электронные ресурсы с размещением рекомендуемой литературы 10 - наличие входа в электронный ЮУрГУ, с целью ознакомления с рекомендуемой литературой и презентациями лекций	дифференцированный зачет
5	4	Промежуточная аттестация	Реферат	-	40	В оценочных средствах указать: При оценивании результатов мероприятия используется балльно-рейтинговая система оценивания результатов учебной деятельности обучающихся (утверждена приказом ректора от 24.05.2019 г. № 179). Реферат оценивается по балльной шкале, баллы переводятся в оценки успеваемости следующим образом: • от 35 до 40 баллов – «отлично»; (устная защита с соблюдением регламента представленного реферата с электронной презентацией); • от 25 до 35 баллов – «хорошо» (оформленный реферат с подготовленной электронной презентацией); • от 15 до 25 баллов – «удовлетворительно (реферат	дифференцированный зачет

					оформлен в соответствии требованиями и предоставлен); • менее 15 баллов – «неудовлетворительно» .	
--	--	--	--	--	--	--

6.2. Процедура проведения, критерии оценивания

Вид промежуточной аттестации	Процедура проведения	Критерии оценивания
дифференцированный зачет	Прохождение мероприятий промежуточной аттестации не является обязательным. Оценка за курс выставляется по мероприятиям текущего контроля в соответствии с Положением о балльно-рейтинговой системе оценивания. Если студент согласен с достигнутой им оценкой, то она выставляется автоматически. Студент вправе пройти контрольное мероприятие в рамках промежуточной аттестации (дифференцированный зачет) для улучшения своего рейтинга. Процедура проведения зачета подразумевает устный ответ на билет. Количество вопросов в билете - 2. Время проведения мероприятия на одного студента - 35 минут с учетом подготовки (20 минут - подготовка, 15 минут - устный ответ на вопросы). 3 балла - правильный аргументированный ответ на 2 вопроса, с приведением примеров; 2 балла - правильный ответ на 2 вопроса в билете с наводящими вопросами; 1 балл - правильный ответ на один вопрос билета; 0 баллов - нет ответа ни на один вопрос из билета.	В соответствии с пп. 2.5, 2.6 Положения

6.3. Паспорт фонда оценочных средств

Компетенции	Результаты обучения	№ КМ				
		1	2	3	4	5
УК-2	Знает: основные современные программные комплексы и ГИС-программное обеспечение	+	+	+	+	+
УК-2	Умеет: использовать ГИС и сопутствующее программное обеспечение для решения социально-экономических задач	+	+	+	+	+
УК-2	Имеет практический опыт: систематизации и анализа поступающих информационных запросов на получение новой информации	+	+	+	+	+

Типовые контрольные задания по каждому мероприятию находятся в приложениях.

7. Учебно-методическое и информационное обеспечение дисциплины

Печатная учебно-методическая документация

а) *основная литература:*

Не предусмотрена

б) *дополнительная литература:*

Не предусмотрена

в) *отечественные и зарубежные журналы по дисциплине, имеющиеся в библиотеке:*

Не предусмотрены

г) методические указания для студентов по освоению дисциплины:

1. Плавное введение в ГИС (Основы работы в QGIS)
2. Думая о ГИС

из них: учебно-методическое обеспечение самостоятельной работы студента:

1. Плавное введение в ГИС (Основы работы в QGIS)
2. Думая о ГИС

Электронная учебно-методическая документация

№	Вид литературы	Наименование ресурса в электронной форме	Библиографическое описание
1	Основная литература	Электронно-библиотечная система издательства Лань	Бабич, М.Ю. Геоинформационные системы и их применение. Конспект лекций для студентов специальности 230100.62 дневной, вечерней и заочной форм обучения. [Электронный ресурс] : учеб. пособие / М.Ю. Бабич, А.В. Бурмистров, А.И. Мартышкин. — Электрон. дан. — Пенза : ПензГТУ, 2014. — 158 с. — Режим доступа: http://e.lanbook.com/book/62447 — Загл. с экрана.
2	Дополнительная литература	Электронно-библиотечная система издательства Лань	Геоинформационная система ArcView. Методические указания к лабораторным работам. — Пенза : ПензГТУ, 2014. - 85с. . https://e.lanbook.com/book/62446

Перечень используемого программного обеспечения:

1. Microsoft-Windows(бессрочно)
2. Microsoft-Office(бессрочно)

Перечень используемых профессиональных баз данных и информационных справочных систем:

Нет

8. Материально-техническое обеспечение дисциплины

Вид занятий	№ ауд.	Основное оборудование, стенды, макеты, компьютерная техника, предустановленное программное обеспечение, используемое для различных видов занятий
Практические занятия и семинары	167 (1)	16 компьютеров с предустановленным программным обеспечением QGIS для проведения практических занятий, проектор, экран
Зачет, диф. зачет	167 (1)	16 компьютеров с предустановленным программным обеспечением QGIS для проведения практических занятий, проектор, экран
Лекции	167 (1)	16 компьютеров с предустановленным программным обеспечением QGIS для проведения практических занятий, проектор, экран
Самостоятельная работа студента	152 (1)	10 компьютеров