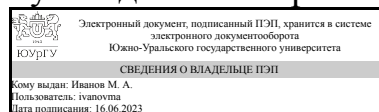


УТВЕРЖДАЮ:
Руководитель направления



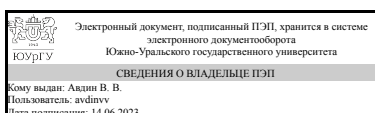
М. А. Иванов

РАБОЧАЯ ПРОГРАММА

дисциплины 1.Ф.02.М9.03 IT-технологии в решении экологических задач
для направления 15.03.01 Машиностроение
уровень Бакалавриат
форма обучения очная
кафедра-разработчик Экология и химическая технология

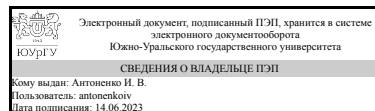
Рабочая программа составлена в соответствии с ФГОС ВО по направлению подготовки 15.03.01 Машиностроение, утверждённым приказом Минобрнауки от 09.08.2021 № 727

Зав.кафедрой разработчика,
д.хим.н., проф.



В. В. Авдин

Разработчик программы,
к.хим.н., доцент



И. В. Антоненко

1. Цели и задачи дисциплины

Целью изучения дисциплины является формирование навыков применения современных геоинформационных технологий обработки пространственной информации при решении задач территориального управления природопользованием и охраной природы. Задачи: изучить современные компьютерные технологии, применяемые при сборе, хранении, обработке, анализе и передаче географической информации; изучить опыт использования геоинформационных систем (ГИС) в решении региональных задач в области управления природопользованием; получить практические навыки использования ГИС для решения конкретных задач.

Краткое содержание дисциплины

В результате освоения курса студент должен знать: роль геоинформационных технологий как мощного современного средства для решения задач в области управления природопользованием; о состоянии информационного обеспечения существующей системы принятия управленческих решений; о проблемах создания ГИС и внедрения их в научную и практическую деятельность. уметь: проанализировать эффективность геоинформационной системы для решения поставленной задачи в области управления природопользованием; использовать арсенал геоинформационных методов и методик, применяемых в эколого-географических исследованиях, для оценки состояния территории; планировать и осуществлять геоэкологические исследования различного уровня, а также обрабатывать, анализировать и интерпретировать полученные результаты. Владеть навыками: использования средств современных информационных и коммуникационных технологий в научно-исследовательской деятельности; создания и реализации геоинформационных проектов; оценки возможности модернизации существующих методов природопользования с учетом использования современных геоинформационных технологий.

2. Компетенции обучающегося, формируемые в результате освоения дисциплины

Планируемые результаты освоения ОП ВО (компетенции)	Планируемые результаты обучения по дисциплине
УК-2 Способен определять круг задач в рамках поставленной цели и выбирать оптимальные способы их решения, исходя из действующих правовых норм, имеющихся ресурсов и ограничений	Знает: принципы оцифровки данных по энерго- и ресурсосбережению Умеет: создавать алгоритмы сбора данных и их оцифровки Имеет практический опыт: работы с цифровыми данными по энерго- и ресурсосбережению
УК-6 Способен управлять своим временем, выстраивать и реализовывать траекторию саморазвития на основе принципов образования в течение всей жизни	Знает: способы оптимизации сбора данных Умеет: искать новые подходы в цифровизации Имеет практический опыт: самостоятельного осваивания цифровых продуктов

3. Место дисциплины в структуре ОП ВО

Перечень предшествующих дисциплин, видов работ учебного плана	Перечень последующих дисциплин, видов работ
---	---

1.Ф.02.М9.01 Современные экологические проблемы, 1.Ф.02.М9.02 Современные методы решения проблем энерго- и ресурсосбережения	Не предусмотрены
---	------------------

Требования к «входным» знаниям, умениям, навыкам студента, необходимым при освоении данной дисциплины и приобретенным в результате освоения предшествующих дисциплин:

Дисциплина	Требования
1.Ф.02.М9.01 Современные экологические проблемы	Знает: круг задач цифровизации в современных экологических проблемах Умеет: выбирать оптимальные цифровые решения экологических задач Имеет практический опыт: поиска и информации по современным экологическим проблемам
1.Ф.02.М9.02 Современные методы решения проблем энерго- и ресурсосбережения	Знает: подходы к реализации траектории саморазвития при решении проблем энерго- и ресурсосбережения Умеет: применять IT-навыки для решения проблем энерго- и ресурсосбережения Имеет практический опыт: работы в расчётных экологических программах

4. Объём и виды учебной работы

Общая трудоёмкость дисциплины составляет 4 з.е., 144 ч., 72,5 ч. контактной работы

Вид учебной работы	Всего часов	Распределение по семестрам в часах
		Номер семестра
		5
Общая трудоёмкость дисциплины	144	144
<i>Аудиторные занятия:</i>	64	64
Лекции (Л)	32	32
Практические занятия, семинары и (или) другие виды аудиторных занятий (ПЗ)	32	32
Лабораторные работы (ЛР)	0	0
<i>Самостоятельная работа (СРС)</i>	71,5	71,5
выполнение заданий (любых) 8 из 11 с составлением отчета по практическим работам	43,5	43.5
подготовка к тестированию	20	20
подготовка к зачету	8	8
Консультации и промежуточная аттестация	8,5	8,5
Вид контроля (зачет, диф.зачет, экзамен)	-	диф.зачет

5. Содержание дисциплины

№ раздела	Наименование разделов дисциплины	Объем аудиторных занятий по видам в
-----------	----------------------------------	-------------------------------------

		часах			
		Всего	Л	ПЗ	ЛР
1	Основы геоинформатики. Понятие о пространственно привязанной информации и основных способах ее получения. Растровые и векторные данные географических информационных систем. Атрибутивные данные	16	6	10	0
2	Исходные данные для экологических карт и методы их обработки. Основы решения экологических задач в геоинформационных системах. Технологии создания цифровых карт экологического содержания	24	14	10	0
3	Анализ пространственных данных (растровый, векторный, сетевой анализ). Основы решения прогнозных задач в ГИС	24	12	12	0

5.1. Лекции

№ лекции	№ раздела	Наименование или краткое содержание лекционного занятия	Кол-во часов
1-3	1	Основы геоинформатики. Понятие о пространственно привязанной информации и основных способах ее получения. Растровые и векторные данные географических информационных систем. Атрибутивные данные	6
4-6	2	Исходные данные для экологических карт и методы их обработки. Основы решения экологических задач в геоинформационных системах.	6
7-8	2	Технологии создания цифровых карт экологического содержания	4
9-10	2	Технологии создания цифровых карт экологического содержания	4
11-12	3	Растровый анализ пространственных данных	4
13-14	3	Векторный анализ пространственных данных	4
15-16	3	Сетевой анализ пространственных данных. Основы решения прогнозных задач в ГИС	4

5.2. Практические занятия, семинары

№ занятия	№ раздела	Наименование или краткое содержание практического занятия, семинара	Кол-во часов
1	1	Создание общегеографической карты	2
2	1	Создание политической карты	2
3	1	Создание карты четвертичных отложений	2
4-5	1	Создание социально-экономической карты	4
6-7	2	Привязка графических материалов	4
8-9	2	Векторизация карты избирательных округов	4
10	2	Привязка и цифрование административной карты	2
11-12	3	Анализ пространственных взаимосвязей	4
13	3	Оптимизация местоположения	2
14-15	3	Гидрологическое моделирование на основе ЦМР	4
16	3	Анализ транспортных сетей	2

5.3. Лабораторные работы

Не предусмотрены

5.4. Самостоятельная работа студента

Выполнение СРС			
Подвид СРС	Список литературы (с указанием разделов, глав, страниц) / ссылка на ресурс	Семестр	Кол-во часов
выполнение заданий (любых) 8 из 11 с составлением отчета по практическим работам	дополнительная [1] литература в печатном виде и в электронной форме [1-5], информационные порталы, специализированные журналы	5	43,5
подготовка к тестированию	дополнительная [1] литература в печатном виде и в электронной форме [1-5], информационные порталы, специализированные журналы	5	20
подготовка к зачету	литература в электронной форме [1-5], задания по практике	5	8

6. Фонд оценочных средств для проведения текущего контроля успеваемости, промежуточной аттестации

Контроль качества освоения образовательной программы осуществляется в соответствии с Положением о балльно-рейтинговой системе оценивания результатов учебной деятельности обучающихся.

6.1. Контрольные мероприятия (КМ)

№ КМ	Се-местр	Вид контроля	Название контрольного мероприятия	Вес	Макс. балл	Порядок начисления баллов	Учи-тыва-ется в ПА
1	5	Текущий контроль	Задание 1	1	5	Задание по практической работе представляет методические указания по работе в программе QGIS. В задании приводится необходимый материал по теории и практике геоинформационных систем, даны ссылки на учебную литературу. заданий по работе в программе QGIS вставляются в файл отчета. Оценивается количество скриншотов, правильность выполнения операций, производимых в программе, ответы на поставленные в задании вопросы. Количество скриншотов и вопросов в каждом задании разное. Критерии оценивания задания: 1. Скриншоты отображают правильность выполнения той или иной операции (действия). Оценивается их количество и	дифференцированный зачет

					<p>правильность выполнения. Максимальный балл - 2 - в отчете присутствуют все требуемые скриншоты и они выполнены верно – 2 балла; - в отчете присутствуют все требуемые скриншоты, но они выполнены с некоторыми ошибками – 1 балл; - в отчете присутствуют не все требуемые скриншоты, но они выполнены верно – 1 балл; - скриншоты отсутствуют – 0 баллов.</p> <p>2. Вопросы в задании приводятся для того, чтобы оценить, насколько внимательно студенты читают текст задания. Иногда для ответов на вопросы необходимо использование литературы. Максимальный балл - 3 Правильный ответ на все вопросы соответствует 3 баллам. Правильный ответ на часть вопросов соответствует 2 баллам. Неправильный ответ на вопросы соответствует 1 баллу. Ответов нет - 0 баллов</p>		
2	5	Текущий контроль	Задание 2	1	5	<p>Задание по практической работе представляет методические указания по работе в программе QGIS. В задании приводится необходимый материал по теории и практике геоинформационных систем, даны ссылки на учебную литературу. заданий по работе в программе QGIS. Результаты работы в программе QGIS вставляются в файл отчета. Оценивается количество скриншотов, правильность выполнения операций, производимых в программе, ответы на поставленные в задании вопросы. Количество скриншотов и вопросов в каждом задании разное. Критерии оценивания задания:</p>	дифференцированный зачет

					<p>1. Скриншоты отображают правильность выполнения той или иной операции (действия). Оценивается их количество и правильность выполнения. Максимальный балл - 2</p> <ul style="list-style-type: none"> - в отчете присутствуют все требуемые скриншоты и они выполнены верно – 2 балла; - в отчете присутствуют все требуемые скриншоты, но они выполнены с некоторыми ошибками – 1 балл; - в отчете присутствуют не все требуемые скриншоты, но они выполнены верно – 1 балл; - скриншоты отсутствуют – 0 баллов. <p>2. Вопросы в задании приводятся для того, чтобы оценить, насколько внимательно студенты читают текст задания. Иногда для ответов на вопросы необходимо использование литературы. Максимальный балл - 3</p> <p>Правильный ответ на все вопросы соответствует 3 баллам.</p> <p>Правильный ответ на часть вопросов соответствует 2 баллам.</p> <p>Неправильный ответ на вопросы соответствует 1 баллу.</p> <p>Ответов нет - 0 баллов</p>		
3	5	Текущий контроль	Задание 3	1	5	<p>Задание по практической работе представляет методические указания по работе в программе QGIS. В задании приводится необходимый материал по теории и практике геоинформационных систем, даны ссылки на учебную литературу. заданий по работе в программе QGIS. Результаты работы в программе QGIS вставляются в файл отчета. Оценивается количество скриншотов, правильность выполнения операций, производимых в программе, ответы на поставленные в задании вопросы. Количество</p>	дифференцированный зачет

					<p>скриншотов и вопросов в каждом задании разное.</p> <p>Критерии оценивания задания:</p> <p>1. Скриншоты отображают правильность выполнения той или иной операции (действия). Оценивается их количество и правильность выполнения. Максимальный балл - 2</p> <ul style="list-style-type: none"> - в отчете присутствуют все требуемые скриншоты и они выполнены верно – 2 балла; - в отчете присутствуют все требуемые скриншоты, но они выполнены с некоторыми ошибками – 1 балл; - в отчете присутствуют не все требуемые скриншоты, но они выполнены верно – 1 балл; - скриншоты отсутствуют – 0 баллов. <p>2. Вопросы в задании приводятся для того, чтобы оценить, насколько внимательно студенты читают текст задания. Иногда для ответов на вопросы необходимо использование литературы. Максимальный балл - 3</p> <p>Правильный ответ на все вопросы соответствует 3 баллам.</p> <p>Правильный ответ на часть вопросов соответствует 2 баллам.</p> <p>Неправильный ответ на вопросы соответствует 1 баллу.</p> <p>Ответов нет - 0 баллов</p>		
4	5	Текущий контроль	Задание 4	1	5	<p>Задание по практической работе представляет методические указания по работе в программе QGIS. В задании приводится необходимый материал по теории и практике геоинформационных систем, даны ссылки на учебную литературу. заданий по работе в программе QGIS. Результаты работы в программе QGIS вставляются в файл отчета. Оценивается количество скриншотов, правильность</p>	дифференцированный зачет

						<p>выполнения операций, производимых в программе, ответы на поставленные в задании вопросы. Количество скриншотов и вопросов в каждом задании разное. Критерии оценивания задания:</p> <p>1. Скриншоты отображают правильность выполнения той или иной операции (действия). Оценивается их количество и правильность выполнения. Максимальный балл - 2</p> <ul style="list-style-type: none"> - в отчете присутствуют все требуемые скриншоты и они выполнены верно – 2 балла; - в отчете присутствуют все требуемые скриншоты, но они выполнены с некоторыми ошибками – 1 балл; - в отчете присутствуют не все требуемые скриншоты, но они выполнены верно – 1 балл; - скриншоты отсутствуют – 0 баллов. <p>2. Вопросы в задании приводятся для того, чтобы оценить, насколько внимательно студенты читают текст задания. Иногда для ответов на вопросы необходимо использование литературы. Максимальный балл - 3</p> <p>Правильный ответ на все вопросы соответствует 3 баллам.</p> <p>Правильный ответ на часть вопросов соответствует 2 баллам.</p> <p>Неправильный ответ на вопросы соответствует 1 баллу.</p> <p>Ответов нет - 0 баллов</p>	
5	5	Текущий контроль	Задание 5	1	5	<p>Задание по практической работе представляет методические указания по работе в программе QGIS. В задании приводится необходимый материал по теории и практике геоинформационных систем, даны ссылки на учебную литературу. заданий по работе в программе QGIS. Результаты</p>	дифференцированный зачет

					<p>работы в программе QGIS вставляются в файл отчета. Оценивается количество скриншотов, правильность выполнения операций, производимых в программе, ответы на поставленные в задании вопросы. Количество скриншотов и вопросов в каждом задании разное.</p> <p>Критерии оценивания задания:</p> <p>1. Скриншоты отображают правильность выполнения той или иной операции (действия). Оценивается их количество и правильность выполнения. Максимальный балл - 2</p> <ul style="list-style-type: none"> - в отчете присутствуют все требуемые скриншоты и они выполнены верно – 2 балла; - в отчете присутствуют все требуемые скриншоты, но они выполнены с некоторыми ошибками – 1 балл; - в отчете присутствуют не все требуемые скриншоты, но они выполнены верно – 1 балл; - скриншоты отсутствуют – 0 баллов. <p>2. Вопросы в задании приводятся для того, чтобы оценить, насколько внимательно студенты читают текст задания. Иногда для ответов на вопросы необходимо использование литературы. Максимальный балл - 3</p> <p>Правильный ответ на все вопросы соответствует 3 баллам.</p> <p>Правильный ответ на часть вопросов соответствует 2 баллам.</p> <p>Неправильный ответ на вопросы соответствует 1 баллу.</p> <p>Ответов нет - 0 баллов</p>		
6	5	Текущий контроль	Задание 6	1	5	<p>Задание по практической работе представляет методические указания по работе в программе QGIS. В задании приводится необходимый материал по теории и практике</p>	дифференцированный зачет

					<p>геоинформационных систем, даны ссылки на учебную литературу. заданий по работе в программе QGIS. Результаты работы в программе QGIS вставляются в файл отчета. Оценивается количество скриншотов, правильность выполнения операций, производимых в программе, ответы на поставленные в задании вопросы. Количество скриншотов и вопросов в каждом задании разное.</p> <p>Критерии оценивания задания:</p> <p>1. Скриншоты отображают правильность выполнения той или иной операции (действия). Оценивается их количество и правильность выполнения. Максимальный балл - 2</p> <ul style="list-style-type: none"> - в отчете присутствуют все требуемые скриншоты и они выполнены верно – 2 балла; - в отчете присутствуют все требуемые скриншоты, но они выполнены с некоторыми ошибками – 1 балл; - в отчете присутствуют не все требуемые скриншоты, но они выполнены верно – 1 балл; - скриншоты отсутствуют – 0 баллов. <p>2. Вопросы в задании приводятся для того, чтобы оценить, насколько внимательно студенты читают текст задания. Иногда для ответов на вопросы необходимо использование литературы. Максимальный балл - 3</p> <p>Правильный ответ на все вопросы соответствует 3 баллам.</p> <p>Правильный ответ на часть вопросов соответствует 2 баллам.</p> <p>Неправильный ответ на вопросы соответствует 1 баллу.</p> <p>Ответов нет - 0 баллов</p>		
7	5	Текущий контроль	Задание 7	1	5	Задание по практической работе представляет методические указания по	дифференцированный зачет

					<p>работе в программе QGIS. В задании приводится необходимый материал по теории и практике геоинформационных систем, даны ссылки на учебную литературу. заданий по работе в программе QGIS. Результаты работы в программе QGIS вставляются в файл отчета. Оценивается количество скриншотов, правильность выполнения операций, производимых в программе, ответы на поставленные в задании вопросы. Количество скриншотов и вопросов в каждом задании разное. Критерии оценивания задания:</p> <p>1. Скриншоты отображают правильность выполнения той или иной операции (действия). Оценивается их количество и правильность выполнения. Максимальный балл - 2</p> <ul style="list-style-type: none"> - в отчете присутствуют все требуемые скриншоты и они выполнены верно – 2 балла; - в отчете присутствуют все требуемые скриншоты, но они выполнены с некоторыми ошибками – 1 балл; - в отчете присутствуют не все требуемые скриншоты, но они выполнены верно – 1 балл; - скриншоты отсутствуют – 0 баллов. <p>2. Вопросы в задании приводятся для того, чтобы оценить, насколько внимательно студенты читают текст задания. Иногда для ответов на вопросы необходимо использование литературы. Максимальный балл - 3</p> <p>Правильный ответ на все вопросы соответствует 3 баллам.</p> <p>Правильный ответ на часть вопросов соответствует 2 баллам.</p> <p>Неправильный ответ на вопросы соответствует 1 баллу.</p>	
--	--	--	--	--	---	--

						Ответов нет - 0 баллов	
8	5	Текущий контроль	Задание 8	1	5	<p>Задание по практической работе представляет методические указания по работе в программе QGIS. В задании приводится необходимый материал по теории и практике геоинформационных систем, даны ссылки на учебную литературу. заданий по работе в программе QGIS. Результаты работы в программе QGIS вставляются в файл отчета. Оценивается количество скриншотов, правильность выполнения операций, производимых в программе, ответы на поставленные в задании вопросы. Количество скриншотов и вопросов в каждом задании разное. Критерии оценивания задания:</p> <p>1. Скриншоты отображают правильность выполнения той или иной операции (действия). Оценивается их количество и правильность выполнения. Максимальный балл - 2</p> <ul style="list-style-type: none"> - в отчете присутствуют все требуемые скриншоты и они выполнены верно – 2 балла; - в отчете присутствуют все требуемые скриншоты, но они выполнены с некоторыми ошибками – 1 балл; - в отчете присутствуют не все требуемые скриншоты, но они выполнены верно – 1 балл; - скриншоты отсутствуют – 0 баллов. <p>2. Вопросы в задании приводятся для того, чтобы оценить, насколько внимательно студенты читают текст задания. Иногда для ответов на вопросы необходимо использование литературы. Максимальный балл - 3</p> <p>Правильный ответ на все вопросы соответствует 3 баллам.</p> <p>Правильный ответ на часть вопросов соответствует 2</p>	дифференцированный зачет

						баллам. Неправильный ответ на вопросы соответствует 1 баллу. Ответов нет - 0 баллов	
9	5	Текущий контроль	Тест 1	1	10	Тест содержит 10 заданий. Время, отведенное на опрос - 15 минут, 3 попытки. Правильный ответ на вопрос теста соответствует 1 баллу. Неправильный ответ на вопрос соответствует 0 баллов.	дифференцированный зачет
10	5	Текущий контроль	Тест 2	1	10	Тест содержит 10 заданий. Время, отведенное на опрос - 15 минут, 3 попытки. Правильный ответ на вопрос теста соответствует 1 баллу. Неправильный ответ на вопрос соответствует 0 баллов.	дифференцированный зачет
11	5	Бонус	Бонусные баллы	-	15	Олимпиада Процедура проведения и оценивания: Студент представляет копии документов, подтверждающие победу или участие в предметных олимпиадах по темам дисциплины Максимально возможная величина бонус-рейтинга +15 %. +15 % за победу в олимпиаде международного уровня +10 % за победу в олимпиаде российского уровня +5 % за победу в олимпиаде университетского уровня +1 % за участие в олимпиаде	дифференцированный зачет
12	5	Промежуточная аттестация	Зачет	-	5	Контрольное мероприятие промежуточной аттестации проводится в течение двух недель до начала сессии в виде выполнения одного из заданий по работе в программе QGIS. Ответы и скриншоты вставляются в файл отчета. Оценивается количество скриншотов, правильность выполнения операций, производимых в программе, ответы на поставленные в задании вопросы. Критерии оценки: Скриншоты:	дифференцированный зачет

	литература	библиотечная система издательства Лань	учебник / М. Я. Брынь, Е. С. Богомолова, В. А. Коугия, Б. А. Лёвин. — Санкт-Петербург : Лань, 2021. — 288 с. — ISBN 978-5-8114-1831-2. — Текст : электронный // Лань : электронно-библиотечная система. — URL: https://e.lanbook.com/book/168805 (дата обращения: 05.10.2021). — Режим доступа: для авториз. пользователей.
3	Основная литература	Электронно-библиотечная система Znanium.com	Жуковский, О. И. Геоинформационные системы : учебное пособие / О. И. Жуковский. - Томск : Эль-Контент, 2014. - 130 с. - ISBN 978-5-4332-0194-1. - Текст : электронный. - URL: https://znanium.com/catalog/product/1845859 (дата обращения: 22.10.2021). – Режим доступа: по подписке.
4	Дополнительная литература	Электронно-библиотечная система Znanium.com	Блиновская, Я. Ю. Введение в геоинформационные системы : учебное пособие / Я.Ю. Блиновская, Д.С. Задоя. — 2-е изд. — Москва : ФОРУМ : ИНФРА-М, 2022. — 112 с. — (Высшее образование: Бакалавриат). - ISBN 978-5-00091-115-0. - Текст : электронный. - URL: https://znanium.com/catalog/product/1734819 (дата обращения: 22.10.2021). – Режим доступа: по подписке.
5	Основная литература	Электронно-библиотечная система Znanium.com	Раклов, В. П. Географические информационные системы в тематической картографии : учебное пособие / В.П. Раклов. — 5-е изд., стер. — Москва : ИНФРА-М, 2021. — 177 с. — (Высшее образование: Бакалавриат). — DOI 10.12737/textbook_5cc067d8ac2920.27332843. - ISBN 978-5-16-015299-8. - Текст : электронный. - URL: https://znanium.com/catalog/product/1406960 (дата обращения: 22.10.2021). – Режим доступа: по подписке.

Перечень используемого программного обеспечения:

1. Microsoft-Windows(бессрочно)
2. Microsoft-Office(бессрочно)

Перечень используемых профессиональных баз данных и информационных справочных систем:

1. -Техэксперт(31.12.2022)

8. Материально-техническое обеспечение дисциплины

Вид занятий	№ ауд.	Основное оборудование, стенды, макеты, компьютерная техника, предустановленное программное обеспечение, используемое для различных видов занятий
Практические занятия и семинары	208 (1а)	компьютер с программным обеспечением Microsoft-Windows (бессрочно) и Microsoft-Office(бессрочно), проектор