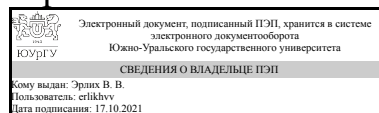


ЮЖНО-УРАЛЬСКИЙ ГОСУДАРСТВЕННЫЙ УНИВЕРСИТЕТ

УТВЕРЖДАЮ:
Директор института
Институт спорта, туризма и
сервиса



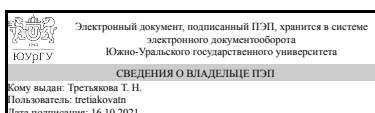
В. В. Эрлих

РАБОЧАЯ ПРОГРАММА

дисциплины 1.О.08.04 География туризма
для направления 43.03.02 Туризм
уровень Бакалавриат
форма обучения очная
кафедра-разработчик Туризм и социально-культурный сервис

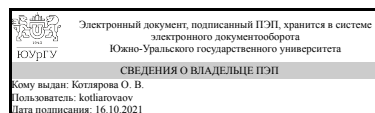
Рабочая программа составлена в соответствии с ФГОС ВО по направлению подготовки 43.03.02 Туризм, утверждённым приказом Минобрнауки от 08.06.2017 № 516

Зав.кафедрой разработчика,
д.пед.н., проф.



Т. Н. Третьякова

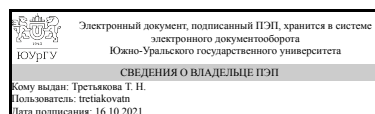
Разработчик программы,
к.пед.н., доц., доцент (кн)



О. В. Котлярова

СОГЛАСОВАНО

Руководитель направления
д.пед.н., проф.



Т. Н. Третьякова

1. Цели и задачи дисциплины

Цель дисциплины — формирование целостного представления о территориально-географическом аспекте туристской деятельности на региональном уровне (туристский центр, рекреационная зона и др.) посредством углубленного изучения природно-ресурсных, климатических, культурно-исторических, инфраструктурных, экологических особенностей регионов России и умения применять знания в практической деятельности. Задачи дисциплины: сформировать понятие о географии туризма, туристских территориях России, их иерархии и типологии, о туристском районировании, о туристских центрах; получить практический опыт описания туристских районов, их географического положения и механизма функционирования в конкретных социально-экономических и природных условиях; исследование условий и факторов, закономерностей и принципов районообразования и туристского районирования; обоснование таксономической структуры туристских образований; составление программ туристских маршрутов на основе культурно-исторических ресурсов регионов РФ.

Краткое содержание дисциплины

География туризма представляет собой дисциплину, которая изучает пространственное размещение туристских ресурсов, факторы, воздействующие на развитие туризма и формирование территориальных единиц туризма – зон, районов, центров. В данной дисциплине выявляются характеристики природного и историко-культурного потенциала основных туристско-рекреационных зон и районов Российской Федерации, а также основные туристские центры и их краткая характеристика на современном этапе развития туристской индустрии.

2. Компетенции обучающегося, формируемые в результате освоения дисциплины

Планируемые результаты освоения ОП ВО (компетенции)	Планируемые результаты обучения по дисциплине
УК-2 Способен определять круг задач в рамках поставленной цели и выбирать оптимальные способы их решения, исходя из действующих правовых норм, имеющихся ресурсов и ограничений	Знает: основы туристской регионалистики и районирования, туристские территории Российской Федерации, их иерархию и типологию Умеет: выделять зоны и центры различных видов туризма на территории РФ; условия и факторы их формирования на основе имеющихся ресурсов и ограничений Имеет практический опыт: географического анализа туристских территорий
УК-5 Способен воспринимать межкультурное разнообразие общества в социально-историческом, этическом и философском контекстах	Знает: основные туристские территории мира и Российской Федерации, их иерархию и типологию на основе исторических и культурных различий Умеет: выделять зоны и центры познавательных видов туризма на территории РФ; условия и факторы их формирования на основе исторических и культурных различий Имеет практический опыт: составления программ туристских маршрутов на основе

	культурно-исторических ресурсов регионов РФ
ОПК-4 Способен осуществлять исследование туристского рынка, организовывать продажи и продвижение туристского продукта	Знает: основные туристские направления и туристские центры на территории Российской Федерации, национальную туристскую специализацию рынка туристских услуг Умеет: выбирать приоритетные направления развития туризма в регионах России Имеет практический опыт: географического исследования туристско-рекреационных ресурсов и туристских центров в регионах России

3. Место дисциплины в структуре ОП ВО

Перечень предшествующих дисциплин, видов работ учебного плана	Перечень последующих дисциплин, видов работ
1.О.08.02 Страноведение, 1.О.14 Культурология, 1.О.18 Системы бронирования и резервирования, 1.О.24 Правоведение, 1.О.08.03 Туристское ресурсоведение, 1.О.08.01 Социально-экономическая география современного мира, 1.О.31 Историко-культурное наследие региона, 1.О.03 История, 1.О.11 Концепции современного естествознания	ФД.03 Международный туризм, ФД.02 Основы исследовательской деятельности, 1.О.09 Политология, 1.О.17 Туристско-рекреационное проектирование, 1.О.19 Менеджмент, 1.О.12 Организация туристской деятельности, 1.О.20 Маркетинг

Требования к «входным» знаниям, умениям, навыкам студента, необходимым при освоении данной дисциплины и приобретенным в результате освоения предшествующих дисциплин:

Дисциплина	Требования
1.О.08.02 Страноведение	Знает: основные типологии стран мира, их межкультурное разнообразие и страноведческие характеристики, основные туристские направления и туристские центры мира, международную туристскую специализацию рынка туристских услуг Умеет: толерантно воспринимать социальные, этнические, конфессиональные и культурные различия как внутри одного государства, так и в мире в целом, анализировать и оценивать туристско-рекреационные ресурсы территорий и туристских центров зарубежных стран и определять перспективные направления развития международного туризма Имеет практический опыт: создания туристских «образов» стран, их этнического, конфессионального и культурного разнообразия, посредством составления туристского паспорта, исследования туристско-рекреационных ресурсов и туристских центров зарубежных стран
1.О.14 Культурология	Знает: исторические и региональные типы культуры, их динамику, основные достижения в

	<p>различных областях культурной практики, сущность культуры и цивилизации, культуры и природы, элитарной и массовой культуры, этнической и национальной культуры, культурную самоидентичность общества</p> <p>Умеет: самостоятельно анализировать культурные явления, давать оценку современному состоянию культуры, функциям культуры в обществе, перспективам культурного моделирования, обосновывать культурологическую характеристику личности, интерпретацию своей культурной самоидентичности</p> <p>Имеет практический опыт: самостоятельного культурологического анализа и современной терминологией осмысления культурных процессов, использования исследовательских подходов и практик, существующим в современном этнокультурологическом знании</p>
1.О.03 История	<p>Знает: основные этапы и закономерности историко-культурного развития человека и человечества, историческое наследие и социокультурные традиции различных социальных групп, этносов и конфессий</p> <p>Умеет: анализировать мировоззренческие, социально и личностно-значимые исторические проблемы общества, воспринимать межкультурное разнообразие общества в социально-историческом и этическом контекстах; интерпретировать историю России в контексте мирового исторического развития</p> <p>Имеет практический опыт: интерпретации исторических событий в контексте профессиональной деятельности, использования принципов недискриминационного взаимодействия в целях выполнения профессиональных задач и усиления социальной интеграции</p>
1.О.31 Историко-культурное наследие региона	<p>Знает: закономерности, основные события и особенности историко-культурного наследия региона с древнейших времен до наших дней в контексте европейской и всемирной и российской истории; сущность историко-культурного наследия в регионе, сущность этнической и национальной культуры в регионе, культурную самоидентичность народов, населяющих регион, понятие, сущность и основные характеристики объектов историко-культурного наследия региона для туристских целей</p> <p>Умеет: выделять и анализировать межкультурное разнообразие проживающих в регионе этносов, народов и наций в социально-историческом и культурном аспектах, анализировать информацию об объектах историко-культурного наследия региона и проводить паспортизацию его объектов</p> <p>Имеет практический опыт: применения межкультурного</p>

	<p>разнообразия народов, проживающих на территории региона для составления этнографических/культурных экскурсионных программ, оценки туристского потенциала на основе историко-культурного наследия региона в контексте составления программ туристского и гостиничного обслуживания</p>
1.О.08.03 Туристское ресурсоведение	<p>Знает: основные категории и характеристики туристских ресурсов и ограничений, методику оценки туристского потенциала территории Умеет: выбирать оптимальные туристские ресурсы и проводить оценку туристского потенциала регионов, оценивать туристский потенциал территории и определять перспективные туристско-рекреационные зоны, районы и рынки туризма Имеет практический опыт: оценки природных, культурно-исторических и социально-экономических ресурсов регионального туризма, оценки природных, культурно-исторических и социально-экономических ресурсов туристского рынка</p>
1.О.08.01 Социально-экономическая география современного мира	<p>Знает: классификации стран современного мира, закономерности и факторы размещения отраслевой и территориальной структуры мирового хозяйства, на основе имеющихся ресурсов и ограничений Умеет: анализировать межкультурное разнообразие социально-экономических аспектов в разных странах мира, определять и сравнивать социально-экономические характеристики объектов, процессов и явлений на основе географического подхода Имеет практический опыт: общения и коллективной работы с представителями других наций, рас, социальных страт и приверженцами отличных от собственной идеологий, политических взглядов и предпочтений, работы с социально-экономической информацией географических регионов в рамках профессиональной деятельности</p>
1.О.11 Концепции современного естествознания	<p>Знает: основы взаимодействия между физическими, химическими, биологическими и социальными процессами в природе и обществе, основные законы и специфику современного естествознания Умеет: применять полученные естественнонаучные знания при решении профессиональных задач, пользуясь современными научными методами в рамках поставленной цели, обосновывать свою мировоззренческую позицию в области естествознания, проводить анализ и синтез естественнонаучной информации Имеет практический опыт: проведения естественнонаучных измерений применительно к специфике туристской отрасли и индустрии гостеприимства, владения инструментальной</p>

	<p>базой современного естествознания и методами обработки результатов измерения применительно к специфике туристской отрасли</p>
<p>1.О.24 Правоведение</p>	<p>Знает: антикоррупционное законодательство, источники и системы гражданского, трудового, семейного, уголовного, экологического права и законодательства РФ, основные положения гражданского, трудового и уголовного законодательства Российской Федерации и другие нормативно-правовые акты в рамках своей будущей профессиональной деятельности Умеет: осуществлять профессиональную деятельность на основе развитого правосознания, правового мышления и правовой культуры; правильно оценивать ситуативные нарушения прав и свобод человека и гражданина, варианты проявления коррупционного поведения, выстраивать направления противодействия коррупциогенному поведению, интерпретировать законы, регулирующие основы социальных отношений в профессиональной, общественной и бытовой сферах деятельности, обосновывать и принимать в пределах должностных обязанностей решения, а также совершать действия, связанные с реализацией правовых норм Имеет практический опыт: анализа различных явлений, юридических фактов, правовых норм и правовых отношений, относящихся к коррупции, применения нормативно-правовой и законодательной документации в профессиональной, общественной и бытовой деятельности, работы с СПС «Гарант» и «Консультант +», анализом юридических норм, побуждающих к корректировке профессиональной деятельности</p>
<p>1.О.18 Системы бронирования и резервирования</p>	<p>Знает: национальные и международные системы бронирования и резервирования в туризме и гостиничных комплексах, основные схемы взаимодействия туроператоров и турагентов на этапах формирования и реализации туристского продукта, прикладные программы автоматизации систем бронирования и резервирования в туризме Умеет: осуществлять процессы бронирования и резервирования в туризме и гостиничном сервисе, взаимодействовать с туроператорами/ турагентами на всех этапах формирования и реализации туристского продукта, выбирать и эксплуатировать основные автоматизированные системы бронирования и резервирования на туристском предприятии Имеет практический опыт: оказания услуг бронирования и резервирования в туризме и гостиничных комплексах, бронирования через туроператора на этапе реализации туристского продукта; навыков резервирования через турагента на этапе продажи и продвижения</p>

	туристского продукта, работы с прикладными программами бронирования, формирования, продвижения и реализации туристского продукта
--	--

4. Объём и виды учебной работы

Общая трудоемкость дисциплины составляет 4 з.е., 144 ч., 75,5 ч. контактной работы

Вид учебной работы	Всего часов	Распределение по семестрам в часах	
		Номер семестра	
		4	
Общая трудоёмкость дисциплины	144	144	
<i>Аудиторные занятия:</i>	64	64	
Лекции (Л)	32	32	
Практические занятия, семинары и (или) другие виды аудиторных занятий (ПЗ)	32	32	
Лабораторные работы (ЛР)	0	0	
<i>Самостоятельная работа (СРС)</i>	68,5	68,5	
с применением дистанционных образовательных технологий	0		
Подготовка к экзамену	18	18	
Работа с номенклатурой и контурными картами по темам практических занятий	16	16	
Подготовка и защита курсовой работы	34,5	34,5	
Консультации и промежуточная аттестация	11,5	11,5	
Вид контроля (зачет, диф.зачет, экзамен)	-	экзамен, КР	

5. Содержание дисциплины

№ раздела	Наименование разделов дисциплины	Объем аудиторных занятий по видам в часах			
		Всего	Л	ПЗ	ЛР
1	Теоретические основы географии туризма	17	11	6	0
2	География туризма в России	47	21	26	0

5.1. Лекции

№ лекции	№ раздела	Наименование или краткое содержание лекционного занятия	Кол-во часов
1	1	География туризма как социально-географическая наука. Предмет географии туризма, его социальный характер. Методы исследования в географии туризма. Основные справочные материалы по географии туризма.	1
2	1	Туристские территории мира, их иерархия и типология. Основные характеристики регионов туризма в мире; формы и методы развития в них туризма; объекты туристского показа: культурное, архитектурное, историческое наследие, природно-оздоровительные особенности рекреаций; перспективы функционирования туризма по территориально-экономическим районам мира. Факторы и условия размещения и развития туризма.	2

		Туристские регионы мира (по Всемирной туристской организации), их краткая характеристика.	
3	1	Туристские ресурсы – важнейшая часть туристского потенциала территории. Предмет и задачи туристского ресурсоведения. Классификация и принципы выделения туристских ресурсов. Природные туристские ресурсы: климатические ресурсы, водные ресурсы, гидроминеральные ресурсы, растительные ресурсы, лечебные грязи. Культурно-исторические и экономические ресурсы туризма: народное творчество и художественная культура как объекты туризма, музеи, выставочные залы и центры, археологические, исторические и архитектурные достопримечательности. Религиозные объекты и культовая архитектура. Подходы к сопряженной оценке туристского потенциала территории и экономико-географических условий развития на ней туризма.	6
4	1	Туристское районирование: сущность, принципы, методы. Покомпонентное и комплексное туристское районирование. Комплексное туристское районирование в границах административного деления страны. Типология туристских районов исходя из туристского потенциала территории. Типологическое районирование по степени освоенности туристского потенциала. Туристское районирование России по Ю.С. Путрику. Основные туристские направления и туристские центры на территории Российской Федерации, национальная туристская специализация рынка туристских услуг.	2
5	2	Основные туристские направления и туристские центры на территории Северо-Западного туристского региона РФ: Карело-Кольский, Северо-Российский, Новгородско-Псковский, Прибалтийский туристские районы По принятой форме характеристики районов: географическое положение; состав; природные рекреационные ресурсы (рельеф, климатические условия, водные ресурсы); культурно-исторический потенциал; уровень развития туристской инфраструктуры; степень рекреационной освоенности (основные курортные зоны и наиболее крупные объекты лечебно-оздоровительного и познавательного туризма, главные туристские маршруты, основные и локальные туристские центры); ориентация района на местный, внутренний и внешний туризм; факторы, сдерживающие развитие туризма и перспективы его туристского освоения.	4
6	2	Основные туристские направления и туристские центры на территории Московского и Верхневолжского туристского района По принятой форме характеристики районов: географическое положение; состав; природные рекреационные ресурсы (рельеф, климатические условия, водные ресурсы); культурно-исторический потенциал; уровень развития туристской инфраструктуры; степень рекреационной освоенности (основные курортные зоны и наиболее крупные объекты лечебно-оздоровительного и познавательного туризма, главные туристские маршруты, основные и локальные туристские центры); ориентация района на местный, внутренний и внешний туризм; факторы, сдерживающие развитие туризма и перспективы его туристского освоения.	4
7	2	Основные туристские направления и туристские центры на территории Южно-Российского туристского района По принятой форме характеристики районов: географическое положение; состав; природные рекреационные ресурсы (рельеф, климатические условия, водные ресурсы); культурно-исторический потенциал; уровень развития туристской инфраструктуры; степень рекреационной освоенности (основные курортные зоны и наиболее крупные объекты лечебно-оздоровительного и познавательного туризма, главные туристские маршруты, основные и локальные туристские центры); ориентация района на местный, внутренний и внешний туризм; факторы, сдерживающие развитие туризма и перспективы его туристского освоения	2
8	2	Национальная туристская специализация рынка туристских услуг	2

		Поволжского туристского района.	
9	2	Кавказско-Черноморский туристский район - основной район рекреационного отдыха России	2
10	2	Кавказские минеральные воды (северо-кавказский туристский район): Кисловодск, Пятигорск, Ессентуки, Железноводск Основные направления оздоровительного туризма, оздоровительные центры и санаторно-курортные организации.	2
11	2	Характеристика и стратегия освоения туристских районов Сибири и Дальнего востока По принятой форме характеристики районов: географическое положение; состав; природные рекреационные ресурсы (рельеф, климатические условия, водные ресурсы); культурно-исторический потенциал; уровень развития туристской инфраструктуры; степень рекреационной освоенности (основные курортные зоны и наиболее крупные объекты лечебно-оздоровительного и познавательного туризма, главные туристские маршруты, основные и локальные туристские центры); ориентация района на местный, внутренний и внешний туризм; факторы, сдерживающие развитие туризма и перспективы его туристского освоения.	4
14	2	География туризма в Челябинской области Географическое положение области и его влияние на развитие отдельных видов туризма. Природные ресурсы (рельеф, климатические условия, водные ресурсы) и культурно-исторический потенциал области. Туристская инфраструктура в регионе. Проблемы туристского освоения и перспективы развития. Современное состояние туристской отрасли в регионе.	1

5.2. Практические занятия, семинары

№ занятия	№ раздела	Наименование или краткое содержание практического занятия, семинара	Кол-во часов
1	1	Россия: Субъекты Российской Федерации (входное тестирование) Географическая номенклатура	2
2	1	Туристское районирование Задание для студента: Пользуясь административной картой России на контурную карту нанести: основные туристские зоны и районы Российской Федерации, выделенные Ю.С. Путриком. Выделите зоны и центры различных видов туризма на территории РФ; условия и факторы их формирования на основе имеющихся ресурсов и ограничений. Проведите географический анализ выделенных туристских территорий.	4
3	2	География туризма Северо-запада и севера Европейской части России Задание для студента: Пользуясь физической и политической картой России на контурную карту нанести: состав туристского макрорайона; природные ресурсы (рельеф, водные ресурсы); основные курортные зоны, главные туристские маршруты, основные и локальные туристские центры; особо охраняемые природные территории. Выделить условия и факторы формирования туристских районов на основе их исторических и культурных различий.	4
4	2	"Золотое кольцо России" (семинар)	2
5	2	География туризма в Центральном туристском регионе РФ Задание для студента: Пользуясь физической и политической картой России на контурную карту нанести: состав туристского региона; природные ресурсы (рельеф, водные ресурсы); основные курортные зоны, главные туристские маршруты, основные и локальные туристские центры; особо охраняемые природные территории. Выделить условия и факторы формирования туристских районов на основе их исторических и культурных различий.	4

6	2	География туризма Поволжского туристского района Задание для студента: Пользуясь физической и политической картой России на контурную карту нанести: состав туристского макрорайона; природные ресурсы (рельеф, водные ресурсы); основные курортные зоны, главные туристские маршруты, основные и локальные туристские центры; особо охраняемые природные территории. Выбрать приоритетные направления развития туризма в представленном регионе России.	4
7	2	География Причерноморско-Кавказской туристской зоны России Задания для студента: Пользуясь физической и политической картой России на контурную карту нанести: состав туристской зоны; природные ресурсы (рельеф, водные ресурсы); основные курортные зоны, главные туристские маршруты, основные и локальные туристские центры; особо охраняемые природные территории. Выбрать приоритетные направления развития туризма в представленном регионе России.	4
8	2	"Кавказские минеральные воды" (семинар)	2
9	2	География туризма Челябинской области. Составление программ туристских маршрутов на основе культурно-исторических ресурсов региона РФ	6

5.3. Лабораторные работы

Не предусмотрены

5.4. Самостоятельная работа студента

Выполнение СРС			
Подвид СРС	Список литературы (с указанием разделов, глав, страниц) / ссылка на ресурс	Семестр	Кол-во часов
Подготовка к экзамену	География туризма : учебник / В. И. Кружалин, Н. С. Мироненко, Н. В. Зигерн-Корн, Н. В. Шабалина. — Москва : Финансовый университет, 2014. — 336 с. — ISBN 978-5-4365-0129-1. — Текст : электронный // Лань : электронно-библиотечная система. — URL: https://e.lanbook.com/book/151983 (дата обращения: 27.04.2020). — Режим доступа: для авториз. пользователей.	4	18
Работа с номенклатурой и контурными картами по темам практических занятий	Атлас России	4	16
Подготовка и защита курсовой работы	Котлярова, О. В. География туризма и отдыха [Текст] учеб. пособие для вузов по специальностям "Туризм" и "Менеджмент. орг." О. В. Котлярова. - М.: Русайнс, 2019. - 202, [1] с.	4	34,5

6. Текущий контроль успеваемости, промежуточная аттестация

Контроль качества освоения образовательной программы осуществляется в соответствии с Положением о балльно-рейтинговой системе оценивания результатов учебной деятельности обучающихся.

6.1. Контрольные мероприятия (КМ)

№ КМ	Се-местр	Вид контроля	Название контрольного мероприятия	Вес	Макс. балл	Порядок начисления баллов	Учитывается в ПА
1	4	Текущий контроль	Выполнение практических заданий (№2, №3, №5 - №7) на контурной карте	1	50	<p>по 10 баллов за каждое выполненное задание (№2, №3, №5 - №7) на контурной карте</p> <p>9-10 баллов – полное соответствие показателям выполнения практического задания:</p> <ul style="list-style-type: none"> – задания выполняются с использованием материалов лекций, карт атласа и других дополнительных источников информации, рекомендованных преподавателем; – выполненная карта имеет название, которое подписывается в верхней части карты (оно должно быть чётким и лаконичным, и соответствовать изучаемой теме); – определены условные знаки, (отмечены в специально отведенном месте на карте); – все географические объекты нанесены правильно и точно с соблюдением границ и географических координат; – все изображенные на карте объекты отражены в легенде (в условных обозначениях), в том числе заливка (цвета), штриховка, значки, сноски и др. В легенде карты должна быть расшифровка любого цветового обозначения; – географические объекты, названия которых не помещаются на контурной карте, обозначены внемасштабными знаками (цифрами, буквами), и их названия подписаны в условных знаках; – тексты и названия географических объектов должны быть обязательно читаемыми, написаны четко, печатным шрифтом; – выполнение только предложенных заданий. Не должно быть на контурной карте «лишней информации». Отметка за правильно оформленную работу по предложенным заданиям может быть снижена, если в работу добавлена лишняя информация; – практическая работа сдается своевременно в указанный срок. 	экзамен

					<p>7-8 баллов – почти полное соответствие показателям выполнения практического задания – соблюдение подавляющего большинства требований к выполненному практическому заданию – контурной карте;</p> <p>5-6 баллов – не полное соответствие показателям выполнения практического задания – соблюдение 50% требований к выполненному практическому заданию;</p> <p>3-4 балла – не соответствие показателям выполнения практического задания – не соблюдение более 50% требований к выполненному практическому заданию;</p> <p>1-2 балла – не соответствие показателям выполнения практического задания – не соблюдение всех требований к выполненному практическому заданию;</p> <p>0 баллов – практическая работа не представлена к оценке.</p>		
2	4	Текущий контроль	Выступление с докладом/подготовка реферата (тематика докладов представлена в приложении 1)	1	10	<p>Текущий контроль. Доклад выбирается студентом самостоятельно, по одной теме.</p> <p>9-10 баллов – выполнены все требования к написанию и защите доклада/реферата: обозначена проблема и обоснована ее актуальность, сделан краткий анализ различных точек зрения на рассматриваемую проблему и логично изложена собственная позиция, сформулированы выводы, тема раскрыта, при защите доклада/реферата используются наглядные материалы и технические средства (презентация);</p> <p>7-8 баллов – основные требования к докладу/реферату и его защите выполнены (при защите используются наглядные материалы и технические средства), но при этом допущены недочеты. В частности, имеются неточности в изложении материала, отсутствует логическая последовательность в суждениях,</p>	экзамен

						<p>на дополнительные вопросы при защите даны неполные ответы;</p> <p>5-6 баллов – тема доклада/реферата освещена лишь частично; допущены фактические ошибки в содержании или при ответе на дополнительные вопросы; во время защиты отсутствует вывод, при защите доклада/реферата не используются наглядные материалы и технические средства (презентация);</p> <p>3-4 балла – тема доклада/реферата освещена частично, студент представил, но не выступил с защитой доклада/реферата;</p> <p>1-2 балла – тема доклада/реферата не раскрыта, обнаруживается существенное непонимание проблемы;</p> <p>0 баллов – доклад/реферат не представлена к оценке.</p>	
3	4	Текущий контроль	Проверка географической номенклатуры «Субъекты Российской Федерации»	1	10	<p>9-10 баллов – 90 –100% правильных ответов;</p> <p>7-8 баллов –70 – 89 % правильных ответов;</p> <p>5-6 баллов – 50 – 69% правильных ответов;</p> <p>3-4 балла – 30 – 49% правильных ответов;</p> <p>1-2 балла – 10 – 29% правильных ответов;</p> <p>0 баллов – менее 10 % правильных ответов, номенклатура не пройдена.</p>	экзамен
4	4	Текущий контроль	Разработка программы туристского маршрута по региону (тема «География туризма в Челябинской области»)	1	10	<p>Процедура проведения и оценивания:</p> <p>9-10 баллов – при составлении программы туристского маршрута по региону студент показывает глубокое знание вопросов темы, свободно оперирует данными о туристских ресурсах региона, вносит обоснованные предложения программы туристского маршрута, легко отвечает на поставленные вопросы. Имеет практический опыт осуществления/реализации программы туристского маршрута по региону;</p> <p>7-8 баллов – при составлении программы туристского маршрута по региону студент показывает</p>	экзамен

					<p>знание вопросов темы, свободно оперирует данными о туристских ресурсах региона, вносит обоснованные предложения программы туристского маршрута, легко отвечает на поставленные вопросы. Не имеет практического опыта осуществления/реализации программы туристского маршрута по региону;</p> <p>5-6 баллов – студент показывает знание вопросов темы, но затрудненно демонстрирует навыки составления программы туристского маршрута по региону, затрудняется привести конкретные примеры;</p> <p>3-4 балла – студент показывает слабое знание вопросов темы, программа разработанного туристского маршрута представлена поверхностно;</p> <p>1-2 балла – при составлении программы туристского маршрута по региону студент затрудняется отвечать на поставленные вопросы, не знает теории вопроса, при ответе допускает существенные ошибки.</p>		
5	4	Промежуточная аттестация	Мероприятие промежуточной аттестации (компьютерное тестирование)	1	10	<p>Контрольное мероприятие промежуточной аттестации проводится во время экзамена. Тест состоит из 50 вопросов, позволяющих оценить сформированность компетенций. На ответы отводится 1 час 20 мин.</p> <p>Максимальный балл – 10</p> <p>9-10 баллов – 85-100% правильных ответов в тесте</p> <p>7-8 баллов – 75-84%</p> <p>5-6 баллов – 60-74%</p> <p>1-4 балла – 0-59%</p> <p>0 баллов – тест не пройден.</p>	экзамен
6	4	Бонус	БОНУСНОЕ ЗАДАНИЕ	1	10	<p>10 баллов:</p> <ul style="list-style-type: none"> – студент участвовал в конференции (русский уровень) с публикацией докладов/статей по тематике дисциплины; – имеет личное призовое место, диплом конференции или конкурса по тематике дисциплины; – студент участвовал и набрал максимальное количество баллов (более 25) в Ежегодном 	экзамен

						<p>Российском географическом диктанте, что подтверждается сертификатом; 5 баллов: – студент участвовал в конференции без публикации докладов/статей по тематике дисциплины; – студент участвовал в Ежегодном Российском географическом диктанте, что подтверждается сертификатом; 1 балл – студент участвовал в конференции, олимпиаде и других мероприятиях без личных достижений (за каждое мероприятие по тематике дисциплины участнику присваивается 1 балл) 0 баллов – студент ни где не участвовал.</p>	
7	4	Курсовая работа/проект	Курсовая работа	1	10	<p>1) соблюдение сроков сдачи курсовой работы, в соответствии с требованиями нормоконтроля -1 балл; 2) соответствие индивидуальному заданию, согласованного для каждого обучающегося -3 балла 3) качество пояснительной записки - 3 балла 4) контрольное мероприятие промежуточной аттестации – защита курсовой работы -3 балла</p>	курсовые работы

6.2. Процедура проведения, критерии оценивания

Вид промежуточной аттестации	Процедура проведения	Критерии оценивания
экзамен	<p>Вид контроля: Промежуточная аттестация (компьютерное тестирование) Процедура проведения и оценивания: Промежуточная аттестация включает мероприятие – компьютерное тестирование. Контрольное мероприятие промежуточной аттестации проводятся во время экзамена. Тест состоит из 50 вопросов, позволяющих оценить сформированность компетенций. На ответы отводится 1 час 20 мин. Максимальный балл – 10 9-10 баллов – 85-100% правильных ответов в тесте 7-8 баллов – 75-84% 5-6 баллов – 60-74% 1-4 балла – 0-59% 0 баллов – тест не пройден.</p>	В соответствии с пп. 2.5, 2.6 Положения

6.3. Оценочные материалы

Компетенции	Результаты обучения	№ КМ
-------------	---------------------	------

		1	2	3	4	5	6	7
УК-2	Знает: основы туристской регионалистики и районирования, туристские территории Российской Федерации, их иерархию и типологию		+	+		+		+
УК-2	Умеет: выделять зоны и центры различных видов туризма на территории РФ; условия и факторы их формирования на основе имеющихся ресурсов и ограничений	+					+	+
УК-2	Имеет практический опыт: географического анализа туристских территорий	+	+		+		+	+
УК-5	Знает: основные туристские территории мира и Российской Федерации, их иерархию и типологию на основе исторических и культурных различий	+				+		+
УК-5	Умеет: выделять зоны и центры познавательных видов туризма на территории РФ; условия и факторы их формирования на основе исторических и культурных различий	+				+		+
УК-5	Имеет практический опыт: составления программ туристских маршрутов на основе культурно-исторических ресурсов регионов РФ				+	+	+	+
ОПК-4	Знает: основные туристские направления и туристские центры на территории Российской Федерации, национальную туристскую специализацию рынка туристских услуг	+				+		+
ОПК-4	Умеет: выбирать приоритетные направления развития туризма в регионах России	+				+		+
ОПК-4	Имеет практический опыт: географического исследования туристско-рекреационных ресурсов и туристских центров в регионах России	+	+		+	+	+	+

Фонды оценочных средств по каждому контрольному мероприятию находятся в приложениях.

7. Учебно-методическое и информационное обеспечение дисциплины

Печатная учебно-методическая документация

а) основная литература:

Не предусмотрена

б) дополнительная литература:

1. География туризма [Текст] учебник для вузов по направлению "Туризм" В. И. Кружалин и др. - М.: Федеральное агентство по туризму, 2014. - 328 с. ил.

2. Котлярова, О. В. География туризма и отдыха [Текст] учеб. пособие для вузов по специальностям "Туризм" и "Менеджмент. орг." О. В. Котлярова. - М.: Русайнс, 2019. - 202, [1] с.

в) отечественные и зарубежные журналы по дисциплине, имеющиеся в библиотеке:

Не предусмотрены

г) методические указания для студентов по освоению дисциплины:

1. География туризма. Краткий курс лекций для самостоятельной работы

из них: учебно-методическое обеспечение самостоятельной работы студента:

1. География туризма. Краткий курс лекций для самостоятельной работы

Электронная учебно-методическая документация

№	Вид литературы	Наименование ресурса в электронной форме	Библиографическое описание
1	Основная литература	Электронно-библиотечная система издательства Лань	География туризма : учебник / В. И. Кружалин, Н. С. Мироненко, Н. В. Зигерн-Корн, Н. В. Шабалина. — Москва : Финансовый университет, 2014. — 336 с. — ISBN 978-5-4365-0129-1. — Текст : электронный // Лань : электронно-библиотечная система. — URL: https://e.lanbook.com/book/151983 (дата обращения: 27.04.2020). — Режим доступа: для авториз. пользователей.
2	Дополнительная литература	Электронно-библиотечная система издательства Лань	Ермилова, Д. В. Краткая география туризма и путешествия=Concise Travel and Tourism Geography in English : учебно-методическое пособие / Д. В. Ермилова. — Москва : Советский спорт, 2007. — 236 с. — ISBN 978-5-9718-0181-8. — Текст : электронный // Лань : электронно-библиотечная система. — URL: https://e.lanbook.com/book/53256 (дата обращения: 30.04.2020). — Режим доступа: для авториз. пользователей
3	Дополнительная литература	Электронно-библиотечная система издательства Лань	Гировка, Н. Н. Туристско-рекреационные ресурсы территорий: основы организации : учебное пособие / Н. Н. Гировка. — Нижний Новгород : ННГАСУ, 2019. — 308 с. — ISBN 978-5-528-00349-8. — Текст : электронный // Лань : электронно-библиотечная система. — URL: https://e.lanbook.com/book/164821 Режим доступа: для авториз. пользователей.

Перечень используемого программного обеспечения:

1. Microsoft-Windows(бессрочно)
2. Microsoft-Office(бессрочно)

Перечень используемых профессиональных баз данных и информационных справочных систем:

1. ООО "ГарантУралСервис"-Гарант(бессрочно)

8. Материально-техническое обеспечение дисциплины

Вид занятий	№ ауд.	Основное оборудование, стенды, макеты, компьютерная техника, предустановленное программное обеспечение, используемое для различных видов занятий
Экзамен	308в (7Р)	Стол преподавателя – 1 шт. Телевизор – 1 шт. Сервер – 1 шт. Рабочее место с компьютером – 9 шт. Принтер – 1 шт. Коммутатор – 1 шт. Шкаф для документов – 1 шт. Сплит-система LG UT24/UU24
Практические занятия и семинары	405 (7Р)	Стол преподавателя – 1 шт. 2. Доска – 1 шт. 3. Экран – 1 шт. 4. Компьютер – 1 шт. 5. Мультимедийный проектор – 1 шт. 6. Акустическая система – 1 шт. 7. Кондиционер – 1 шт. 8. Информационная доска (поворотная) – 1 шт. Политико-административная карта России – 1 шт
Лекции	405 (7Р)	Стол преподавателя – 1 шт. 2. Доска – 1 шт. 3. Экран – 1 шт. 4. Компьютер – 1 шт. 5. Мультимедийный проектор – 1 шт. 6. Акустическая система – 1

		шт. 7. Кондиционер – 1 шт. 8. Информационная доска (поворотная) – 1 шт
--	--	--