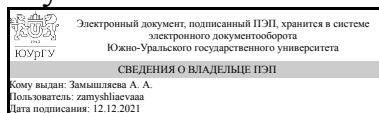


# ЮЖНО-УРАЛЬСКИЙ ГОСУДАРСТВЕННЫЙ УНИВЕРСИТЕТ

УТВЕРЖДАЮ:  
Директор института  
Институт естественных и точных  
наук



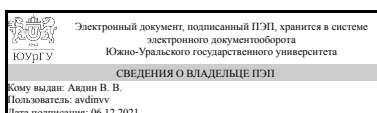
А. А. Замышляева

## РАБОЧАЯ ПРОГРАММА

**дисциплины** 1.Ф.П1.04 Геоинформационные системы  
**для направления** 18.03.02 Энерго- и ресурсосберегающие процессы в химической технологии, нефтехимии и биотехнологии  
**уровень** Бакалавриат  
**профиль подготовки** Природоохранные химические технологии  
**форма обучения** очная  
**кафедра-разработчик** Экология и химическая технология

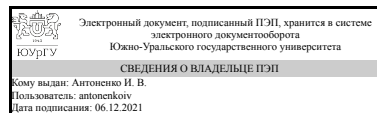
Рабочая программа составлена в соответствии с ФГОС ВО по направлению подготовки 18.03.02 Энерго- и ресурсосберегающие процессы в химической технологии, нефтехимии и биотехнологии, утверждённым приказом Минобрнауки от 07.08.2020 № 923

Зав.кафедрой разработчика,  
д.хим.н., проф.



В. В. Авдин

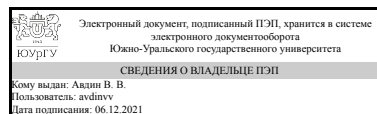
Разработчик программы,  
к.хим.н., доцент



И. В. Антоненко

СОГЛАСОВАНО

Руководитель образовательной  
программы  
д.хим.н., проф.



В. В. Авдин

## 1. Цели и задачи дисциплины

Целью изучения дисциплины является формирование навыков применения современных геоинформационных технологий обработки пространственной информации при решении задач территориального управления природопользованием и охраной природы. Задачи: изучить современные компьютерные технологии, применяемые при сборе, хранении, обработке, анализе и передаче географической информации; изучить опыт использования геоинформационных систем (ГИС) в решении региональных задач в области управления природопользованием; получить практические навыки использования ГИС для решения конкретных задач.

## Краткое содержание дисциплины

В результате освоения курса студент должен знать: роль геоинформационных технологий как мощного современного средства для решения задач в области управления природопользованием; о состоянии информационного обеспечения существующей системы принятия управленческих решений; о проблемах создания ГИС и внедрения их в научную и практическую деятельность. уметь: проанализировать эффективность геоинформационной системы для решения поставленной задачи в области управления природопользованием; использовать арсенал геоинформационных методов и методик, применяемых в эколого-географических исследованиях, для оценки состояния территории; планировать и осуществлять геоэкологические исследования различного уровня, а также обрабатывать, анализировать и интерпретировать полученные результаты. Владеть навыками: использования средств современных информационных и коммуникационных технологий в научно-исследовательской деятельности; создания и реализации геоинформационных проектов; оценки возможности модернизации существующих методов природопользования с учетом использования современных геоинформационных технологий.

## 2. Компетенции обучающегося, формируемые в результате освоения дисциплины

| Планируемые результаты освоения ОП ВО (компетенции)   | Планируемые результаты обучения по дисциплине  |
|---|--|
| ПК-1 способность изучать и анализировать научно-техническую информацию в области реализации энерго- и ресурсосбережения с использованием современных информационных технологий и баз данных | Знает: основы геоинформационных систем и технологий<br>Умеет: проводить обработку данных с целью решения задач энерго- и ресурсосбережения<br>Имеет практический опыт: владения методами обработки и анализа пространственной информации |

## 3. Место дисциплины в структуре ОП ВО

| Перечень предшествующих дисциплин, видов работ учебного плана  | Перечень последующих дисциплин, видов работ |
|--|---|
| Прикладная метрология,<br>Охрана и рациональное использование животных, растительных и земельных ресурсов, | Не предусмотрены                            |

|  |  |
|--|--|
| Информационные технологии и искусственный интеллект,<br>Экологический мониторинг |  |
|--|--|

Требования к «входным» знаниям, умениям, навыкам студента, необходимым при освоении данной дисциплины и приобретенным в результате освоения предшествующих дисциплин:

| Дисциплина  | Требования  |
|---|---|
| Прикладная метрология   | Знает: общую теорию измерений, методы определения точности измерений Умеет: пользоваться современными измерительными средствами Имеет практический опыт: анализа научно-технической информации в метрологии, выбора средств измерений и контроля  |
| Охрана и рациональное использование животных, растительных и земельных ресурсов | Знает: методы оценки состояния окружающей среды, методы поиска информации о состоянии окружающей среды и основные законодательные акты об охране окружающей среды Умеет: осуществлять систему природоохранных мероприятий, обобщать и выделять главные причины загрязнения окружающей среды при природопользовании Имеет практический опыт: применения системного подхода при объяснении экологических проблем и взаимоотношения окружающей среды и общества, анализа информации в сфере охраны окружающей среды  |
| Экологический мониторинг  | Знает: особенности организации системы экологического мониторинга, критерии проведения мониторинга в области реализации энерго- и ресурсосбережения Умеет: применять оптимальные методы контроля окружающей среды с использованием современных информационных технологий Имеет практический опыт: создания баз данных источников и факторов вредных воздействий на окружающую среду   |
| Информационные технологии и искусственный интеллект                             | Знает: основные понятия информационных технологий и искусственного интеллекта, возможности применения информационных технологий и систем, типовые структуры и принципы организации компьютерных сетей Умеет: применять информационные технологии при постановке и формулировке задач в области реализации энерго- и ресурсосбережения, применять современные информационные технологии для поиска, систематизации и обработки информации Имеет практический опыт: использования информационных технологий при решении задач в профессиональной деятельности, сбора, систематизации и обработки информации |

#### 4. Объём и виды учебной работы

Общая трудоемкость дисциплины составляет 3 з.е., 108 ч., 46,25 ч.  
контактной работы

| Вид учебной работы   | Всего часов | Распределение по семестрам в часах |  |
|--|-------------|------------------------------------|--|
|  |             | Номер семестра                     |  |
|  |             | 8                                  |  |
| Общая трудоёмкость дисциплины  | 108         | 108                                |  |
| <i>Аудиторные занятия:</i>   | 40          | 40                                 |  |
| Лекции (Л)   | 0           | 0                                  |  |
| Практические занятия, семинары и (или) другие виды аудиторных занятий (ПЗ)       | 40          | 40                                 |  |
| Лабораторные работы (ЛР)   | 0           | 0                                  |  |
| <i>Самостоятельная работа (СРС)</i>  | 61,75       | 61,75                              |  |
| с применением дистанционных образовательных технологий                           | 0           |                                    |  |
| Подготовка к зачету  | 8           | 8                                  |  |
| выполнение 8 заданий (любых) из 11 с составлением отчета по практическим работам | 53,75       | 53.75                              |  |
| Консультации и промежуточная аттестация  | 6,25        | 6,25                               |  |
| Вид контроля (зачет, диф.зачет, экзамен)   | -           | зачет                              |  |

## 5. Содержание дисциплины

| № раздела | Наименование разделов дисциплины   | Объем аудиторных занятий по видам в часах |   |    |    |
|-----------|--|---|---|----|----|
|           |  | Всего                                     | Л | ПЗ | ЛР |
| 1         | Основы геоинформатики. Понятие о пространственно привязанной информации и основных способах ее получения. Растровые и векторные данные географических информационных систем. Атрибутивные данные | 12  | 0 | 12 | 0  |
| 2         | Исходные данные для экологических карт и методы их обработки. Основы решения экологических задач в геоинформационных системах. Технологии создания цифровых карт экологического содержания       | 12  | 0 | 12 | 0  |
| 3         | Анализ пространственных данных (растровый, векторный, сетевой анализ). Основы решения прогнозных задач в ГИС   | 16  | 0 | 16 | 0  |

### 5.1. Лекции

Не предусмотрены

### 5.2. Практические занятия, семинары

| № занятия | № раздела | Наименование или краткое содержание практического занятия, семинара | Кол-во часов |
|-----------|-----------|---|--------------|
| 1         | 1         | Создание общегеографической карты                                   | 2            |
| 2         | 1         | Создание политической карты мира                                    | 2            |
| 3-4       | 1         | Создание карты четвертичных отложений                               | 4            |

|       |   |  |   |
|-------|---|--|---|
| 5-6   | 1 | Создание социально-экономической карты       | 4 |
| 7-8   | 2 | Привязка графических материалов              | 4 |
| 9-10  | 2 | Векторизация карты избирательных округов     | 4 |
| 11-12 | 2 | Привязка и цифрование административной карты | 4 |
| 13-14 | 3 | Анализ пространственных взаимосвязей         | 4 |
| 15-16 | 3 | Оптимизация местоположения                   | 4 |
| 17-18 | 3 | Гидрологическое моделирование на основе ЦМР  | 4 |
| 19-20 | 3 | Анализ транспортных сетей                    | 4 |

### 5.3. Лабораторные работы

Не предусмотрены

### 5.4. Самостоятельная работа студента

| Выполнение СРС   |   |         |              |
|--|---|---------|--------------|
| Подвид СРС   | Список литературы (с указанием разделов, глав, страниц) / ссылка на ресурс  | Семестр | Кол-во часов |
| Подготовка к зачету  | литература в электронной форме [1-5], задания по практике   | 8       | 8            |
| выполнение 8 заданий (любых) из 11 с составлением отчета по практическим работам | дополнительная [1] литература в печатном виде и в электронной форме [1-5], информационные порталы, специализированные журналы | 8       | 53,75        |

## 6. Текущий контроль успеваемости, промежуточная аттестация

Контроль качества освоения образовательной программы осуществляется в соответствии с Положением о балльно-рейтинговой системе оценивания результатов учебной деятельности обучающихся.

### 6.1. Контрольные мероприятия (КМ)

| № КМ | Се-мestr | Вид контроля     | Название контрольного мероприятия | Вес | Макс. балл | Порядок начисления баллов  | Учи-тыва-ется в ПА |
|------|----------|------------------|-----------------------------------|-----|------------|--|--------------------|
| 1    | 8        | Текущий контроль | Задание 1                         | 1   | 5          | Задание по практической работе представляет методические указания по работе в программе QGIS. В задании приводится необходимый материал по теории и практике геоинформационных систем, даны ссылки на учебную литературу. заданий по работе в программе QGIS. Результаты работы в программе QGIS вставляются в файл отчета. Оценивается количество скриншотов, правильность выполнения операций, производимых в программе, ответы на поставленные в задании вопросы. Количество скриншотов и вопросов в каждом задании разное.<br>Критерии оценивания задания: | зачет              |

|   |   |                  |           |   |  |  |       |
|---|---|------------------|-----------|---|--|--|-------|
|   |   |                  |           |   | <p>1. Скриншоты отображают правильность выполнения той или иной операции (действия). Оценивается их количество и правильность выполнения. Максимальный балл - 2</p> <p>- в отчете присутствуют все требуемые скриншоты и они выполнены верно – 2 балла;</p> <p>- в отчете присутствуют все требуемые скриншоты, но они выполнены с некоторыми ошибками – 1 балл;</p> <p>- в отчете присутствуют не все требуемые скриншоты, но они выполнены верно – 1 балл;</p> <p>- скриншоты отсутствуют – 0 баллов.</p> <p>2. Вопросы в задании приводятся для того, чтобы оценить, насколько внимательно студенты читают текст задания. Иногда для ответов на вопросы необходимо использование литературы. Максимальный балл - 3</p> <p>Правильный ответ на все вопросы соответствует 3 баллам.</p> <p>Правильный ответ на часть вопросов соответствует 2 баллам.</p> <p>Неправильный ответ на вопросы соответствует 1 баллу.</p> <p>Ответов нет - 0 баллов</p> |  |       |
| 2 | 8 | Текущий контроль | Задание 2 | 1 | 5  | <p>Задание по практической работе представляет методические указания по работе в программе QGIS. В задании приводится необходимый материал по теории и практике геоинформационных систем, даны ссылки на учебную литературу. заданий по работе в программе QGIS. Результаты работы в программе QGIS вставляются в файл отчета. Оценивается количество скриншотов, правильность выполнения операций, производимых в программе, ответы на поставленные в задании вопросы. Количество скриншотов и вопросов в каждом задании разное.</p> <p>Критерии оценивания задания:</p> <p>1. Скриншоты отображают правильность выполнения той или иной операции (действия). Оценивается их количество и правильность выполнения. Максимальный балл - 2</p> <p>- в отчете присутствуют все требуемые скриншоты и они выполнены верно – 2 балла;</p> <p>- в отчете присутствуют все требуемые скриншоты, но они выполнены с некоторыми ошибками – 1 балл;</p> <p>- в отчете присутствуют не все требуемые скриншоты, но они выполнены верно – 1</p> | зачет |

|   |   |                  |           |   |  |       |
|---|---|------------------|-----------|---|--|-------|
|   |   |                  |           |   | <p>балл;<br/> - скриншоты отсутствуют – 0 баллов.<br/> 2. Вопросы в задании приводятся для того, чтобы оценить, насколько внимательно студенты читают текст задания. Иногда для ответов на вопросы необходимо использование литературы. Максимальный балл - 3<br/> Правильный ответ на все вопросы соответствует 3 баллам.<br/> Правильный ответ на часть вопросов соответствует 2 баллам.<br/> Неправильный ответ на вопросы соответствует 1 баллу.<br/> Ответов нет - 0 баллов</p>   |       |
| 3 | 8 | Текущий контроль | Задание 3 | 1 | <p>5</p> <p>Задание по практической работе представляет методические указания по работе в программе QGIS. В задании приводится необходимый материал по теории и практике геоинформационных систем, даны ссылки на учебную литературу. заданий по работе в программе QGIS. Результаты работы в программе QGIS вставляются в файл отчета. Оценивается количество скриншотов, правильность выполнения операций, производимых в программе, ответы на поставленные в задании вопросы. Количество скриншотов и вопросов в каждом задании разное.<br/> Критерии оценивания задания:<br/> 1. Скриншоты отображают правильность выполнения той или иной операции (действия). Оценивается их количество и правильность выполнения. Максимальный балл - 2<br/> - в отчете присутствуют все требуемые скриншоты и они выполнены верно – 2 балла;<br/> - в отчете присутствуют все требуемые скриншоты, но они выполнены с некоторыми ошибками – 1 балл;<br/> - в отчете присутствуют не все требуемые скриншоты, но они выполнены верно – 1 балл;<br/> - скриншоты отсутствуют – 0 баллов.<br/> 2. Вопросы в задании приводятся для того, чтобы оценить, насколько внимательно студенты читают текст задания. Иногда для ответов на вопросы необходимо использование литературы. Максимальный балл - 3<br/> Правильный ответ на все вопросы соответствует 3 баллам.<br/> Правильный ответ на часть вопросов соответствует 2 баллам.<br/> Неправильный ответ на вопросы</p> | зачет |

|   |   |                  |           |   |   |  |       |
|---|---|------------------|-----------|---|---|--|-------|
|   |   |                  |           |   |   | соответствует 1 баллу.<br>Ответов нет - 0 баллов   |       |
| 4 | 8 | Текущий контроль | Задание 4 | 1 | 5 | <p>Задание по практической работе представляет методические указания по работе в программе QGIS. В задании приводится необходимый материал по теории и практике геоинформационных систем, даны ссылки на учебную литературу. заданий по работе в программе QGIS. Результаты работы в программе QGIS вставляются в файл отчета. Оценивается количество скриншотов, правильность выполнения операций, производимых в программе, ответы на поставленные в задании вопросы. Количество скриншотов и вопросов в каждом задании разное.</p> <p>Критерии оценивания задания:</p> <p>1. Скриншоты отображают правильность выполнения той или иной операции (действия). Оценивается их количество и правильность выполнения. Максимальный балл - 2</p> <p>- в отчете присутствуют все требуемые скриншоты и они выполнены верно – 2 балла;</p> <p>- в отчете присутствуют все требуемые скриншоты, но они выполнены с некоторыми ошибками – 1 балл;</p> <p>- в отчете присутствуют не все требуемые скриншоты, но они выполнены верно – 1 балл;</p> <p>- скриншоты отсутствуют – 0 баллов.</p> <p>2. Вопросы в задании приводятся для того, чтобы оценить, насколько внимательно студенты читают текст задания. Иногда для ответов на вопросы необходимо использование литературы. Максимальный балл - 3</p> <p>Правильный ответ на все вопросы соответствует 3 баллам.</p> <p>Правильный ответ на часть вопросов соответствует 2 баллам.</p> <p>Неправильный ответ на вопросы соответствует 1 баллу.</p> <p>Ответов нет - 0 баллов</p> | зачет |
| 5 | 8 | Текущий контроль | Задание 5 | 1 | 5 | <p>Задание по практической работе представляет методические указания по работе в программе QGIS. В задании приводится необходимый материал по теории и практике геоинформационных систем, даны ссылки на учебную литературу. заданий по работе в программе QGIS. Результаты работы в программе QGIS вставляются в файл отчета. Оценивается количество скриншотов, правильность выполнения операций, производимых в</p>   | зачет |



|   |   |                  |           |   |  |  |       |
|---|---|------------------|-----------|---|--|--|-------|
|   |   |                  |           |   | <p>программе, ответы на поставленные в задании вопросы. Количество скриншотов и вопросов в каждом задании разное.</p> <p>Критерии оценивания задания:</p> <p>1. Скриншоты отображают правильность выполнения той или иной операции (действия). Оценивается их количество и правильность выполнения. Максимальный балл - 2</p> <p>- в отчете присутствуют все требуемые скриншоты и они выполнены верно – 2 балла;</p> <p>- в отчете присутствуют все требуемые скриншоты, но они выполнены с некоторыми ошибками – 1 балл;</p> <p>- в отчете присутствуют не все требуемые скриншоты, но они выполнены верно – 1 балл;</p> <p>- скриншоты отсутствуют – 0 баллов.</p> <p>2. Вопросы в задании приводятся для того, чтобы оценить, насколько внимательно студенты читают текст задания. Иногда для ответов на вопросы необходимо использование литературы. Максимальный балл - 3</p> <p>Правильный ответ на все вопросы соответствует 3 баллам.</p> <p>Правильный ответ на часть вопросов соответствует 2 баллам.</p> <p>Неправильный ответ на вопросы соответствует 1 баллу.</p> <p>Ответов нет - 0 баллов</p> |  |       |
| 6 | 8 | Текущий контроль | Задание 6 | 1 | 5  | <p>Задание по практической работе представляет методические указания по работе в программе QGIS. В задании приводится необходимый материал по теории и практике геоинформационных систем, даны ссылки на учебную литературу. заданий по работе в программе QGIS. Результаты работы в программе QGIS вставляются в файл отчета. Оценивается количество скриншотов, правильность выполнения операций, производимых в программе, ответы на поставленные в задании вопросы. Количество скриншотов и вопросов в каждом задании разное.</p> <p>Критерии оценивания задания:</p> <p>1. Скриншоты отображают правильность выполнения той или иной операции (действия). Оценивается их количество и правильность выполнения. Максимальный балл - 2</p> <p>- в отчете присутствуют все требуемые скриншоты и они выполнены верно – 2 балла;</p> <p>- в отчете присутствуют все требуемые</p> | зачет |

|   |   |                  |           |   |   |  |       |
|---|---|------------------|-----------|---|---|--|-------|
|   |   |                  |           |   |   | <p>скриншоты, но они выполнены с некоторыми ошибками – 1 балл;<br/> - в отчете присутствуют не все требуемые скриншоты, но они выполнены верно – 1 балл;<br/> - скриншоты отсутствуют – 0 баллов.</p> <p>2. Вопросы в задании приводятся для того, чтобы оценить, насколько внимательно студенты читают текст задания. Иногда для ответов на вопросы необходимо использование литературы. Максимальный балл - 3</p> <p>Правильный ответ на все вопросы соответствует 3 баллам.<br/> Правильный ответ на часть вопросов соответствует 2 баллам.<br/> Неправильный ответ на вопросы соответствует 1 баллу.<br/> Ответов нет - 0 баллов</p>   |       |
| 7 | 8 | Текущий контроль | Задание 7 | 1 | 7 | <p>Задание по практической работе представляет методические указания по работе в программе QGIS. В задании приводится необходимый материал по теории и практике геоинформационных систем, даны ссылки на учебную литературу. заданий по работе в программе QGIS. Результаты работы в программе QGIS вставляются в файл отчета. Оценивается количество скриншотов, правильность выполнения операций, производимых в программе, ответы на поставленные в задании вопросы. Количество скриншотов и вопросов в каждом задании разное.</p> <p>Критерии оценивания задания:</p> <p>1. Скриншоты отображают правильность выполнения той или иной операции (действия). Оценивается их количество и правильность выполнения. Максимальный балл - 2<br/> - в отчете присутствуют все требуемые скриншоты и они выполнены верно – 2 балла;<br/> - в отчете присутствуют все требуемые скриншоты, но они выполнены с некоторыми ошибками – 1 балл;<br/> - в отчете присутствуют не все требуемые скриншоты, но они выполнены верно – 1 балл;<br/> - скриншоты отсутствуют – 0 баллов.</p> <p>2. Вопросы в задании приводятся для того, чтобы оценить, насколько внимательно студенты читают текст задания. Иногда для ответов на вопросы необходимо использование литературы. Максимальный балл - 3</p> <p>Правильный ответ на все вопросы</p> | зачет |

|   |   |                  |                |   |    |   |       |
|---|---|------------------|----------------|---|----|---|-------|
|   |   |                  |                |   |    | соответствует 3 баллам.<br>Правильный ответ на часть вопросов соответствует 2 баллам.<br>Неправильный ответ на вопросы соответствует 1 баллу.<br>Ответов нет - 0 баллов   |       |
| 8 | 8 | Текущий контроль | Задание 8      | 1 | 5  | <p>Задание по практической работе представляет методические указания по работе в программе QGIS. В задании приводится необходимый материал по теории и практике геоинформационных систем, даны ссылки на учебную литературу. заданий по работе в программе QGIS. Результаты работы в программе QGIS вставляются в файл отчета. Оценивается количество скриншотов, правильность выполнения операций, производимых в программе, ответы на поставленные в задании вопросы. Количество скриншотов и вопросов в каждом задании разное.</p> <p>Критерии оценивания задания:</p> <p>1. Скриншоты отображают правильность выполнения той или иной операции (действия). Оценивается их количество и правильность выполнения. Максимальный балл - 2</p> <p>- в отчете присутствуют все требуемые скриншоты и они выполнены верно – 2 балла;</p> <p>- в отчете присутствуют все требуемые скриншоты, но они выполнены с некоторыми ошибками – 1 балл;</p> <p>- в отчете присутствуют не все требуемые скриншоты, но они выполнены верно – 1 балл;</p> <p>- скриншоты отсутствуют – 0 баллов.</p> <p>2. Вопросы в задании приводятся для того, чтобы оценить, насколько внимательно студенты читают текст задания. Иногда для ответов на вопросы необходимо использование литературы. Максимальный балл - 3</p> <p>Правильный ответ на все вопросы соответствует 3 баллам.<br/>Правильный ответ на часть вопросов соответствует 2 баллам.<br/>Неправильный ответ на вопросы соответствует 1 баллу.<br/>Ответов нет - 0 баллов</p> | зачет |
| 9 | 8 | Бонус            | Бонусные баллы | - | 15 | <p>Олимпиада</p> <p>Процедура проведения и оценивания:<br/>Студент представляет копии документов, подтверждающие победу или участие в предметных олимпиадах по темам дисциплины</p> <p>Максимально возможная величина бонус-</p>  | зачет |

|    |   |                          |       |   |   |  |       |
|----|---|--------------------------|-------|---|---|--|-------|
|    |   |                          |       |   |   | рейтинга +15 %.<br>+15 % за победу в олимпиаде международного уровня<br>+10 % за победу в олимпиаде российского уровня<br>+5 % за победу в олимпиаде университетского уровня<br>+1 % за участие в олимпиаде  |       |
| 10 | 8 | Промежуточная аттестация | Зачет | - | 5 | <p>На зачете происходит оценивание учебной деятельности обучающихся по дисциплине на основе полученных оценок за контрольно-рейтинговые мероприятия текущего контроля. Студент может улучшить свой рейтинг, пройдя контрольное мероприятие промежуточной аттестации, которое не является обязательным. Контрольное мероприятие промежуточной аттестации проводится в течение двух недель до начала сессии в виде выполнения одного из заданий по работе в программе QGIS. Ответы и скриншоты вставляются в файл отчета. Оценивается количество скриншотов, правильность выполнения операций, производимых в программе, ответы на поставленные в задании вопросы.</p> <p>Критерии оценки:</p> <p>Скриншоты:</p> <ul style="list-style-type: none"> <li>- в отчете присутствуют все требуемые скриншоты и они выполнены верно – 2 балла;</li> <li>- в отчете присутствуют все требуемые скриншоты, но они выполнены с некоторыми ошибками – 1 балл;</li> <li>- в отчете присутствуют не все требуемые скриншоты, но они выполнены верно – 1 балл;</li> <li>- скриншоты отсутствуют (или выполнены неверно) – 0 баллов.</li> </ul> <p>Вопросы задания:</p> <ul style="list-style-type: none"> <li>- дан правильный ответ на все вопросы - 3 балла;</li> <li>- дан правильный ответ на часть вопросов - 2 балла;</li> <li>- дан неправильный ответ на вопросы - 1 балл;</li> <li>- ответов нет - 0 баллов</li> </ul> | зачет |

## 6.2. Процедура проведения, критерии оценивания

| Вид промежуточной аттестации | Процедура проведения  | Критерии оценивания                     |
|------------------------------|---|---|
| зачет                        | На зачете происходит оценивание учебной деятельности обучающихся по дисциплине на основе полученных оценок за контрольно-рейтинговые мероприятия текущего контроля. | В соответствии с пп. 2.5, 2.6 Положения |

|  |  |  |
|--|--|--|
|  | <p>Студент может улучшить свой рейтинг, пройдя контрольное мероприятие промежуточной аттестации, которое не является обязательным. Контрольное мероприятие промежуточной аттестации проводится во время зачета в виде выполнения одного из заданий по работе в программе QGIS. Ответы и скриншоты вставляются в файл отчета. Оценивается количество скриншотов, правильность выполнения операций, производимых в программе, ответы на поставленные в задании вопросы. Студенту дается 1 час на выполнение упражнения. Затем выставляется зачет при условии, если результаты текущей или промежуточной аттестации позволяют это сделать</p> |  |
|--|--|--|

### 6.3. Оценочные материалы

| Компетенции | Результаты обучения  | № КМ |   |   |   |   |   |   |   |   |    |
|-------------|--|------|---|---|---|---|---|---|---|---|----|
|             |  | 1    | 2 | 3 | 4 | 5 | 6 | 7 | 8 | 9 | 10 |
| ПК-1        | Знает: основы геоинформационных систем и технологий  | +    | + | + | + | + | + | + | + | + | +  |
| ПК-1        | Умеет: проводить обработку данных с целью решения задач энерго- и ресурсосбережения        | +    | + | + | + | + | + | + | + | + | +  |
| ПК-1        | Имеет практический опыт: владения методами обработки и анализа пространственной информации | +    | + | + | + | + | + | + | + | + | +  |

Фонды оценочных средств по каждому контрольному мероприятию находятся в приложениях.

## 7. Учебно-методическое и информационное обеспечение дисциплины

### Печатная учебно-методическая документация

#### а) основная литература:

1. Тимофеева, С. С. Промышленная экология. Практикум Текст учеб. пособие для вузов по специальности 280700 "Техносфер. безопасность" С. С. Тимофеева, О. В. Тюкалова. - М.: Форум : ИНФРА-М, 2014. - 127, [1] с. ил.
2. Берлянт, А. М. Картография Текст учебник для вузов по специальности 020501 "Картография" направления 020500 "География и картография" А. М. Берлянт ; Моск. гос. ун-т им. М. В. Ломоносова, Геогр. фак. - 3-е изд., доп. - М.: Университет, 2011. - 447 с. ил., табл., 8 л. цв. ил.
3. Глотова, Н. В. Мониторинг среды обитания Текст учеб. пособие по курсовой работе Н. В. Глотова ; под ред. А. И. Сидорова ; Юж.-Урал. гос. ун-т, Каф. Безопасность жизнедеятельности ; ЮУрГУ. - Челябинск: Издательство ЮУрГУ, 2001. - 41,[1] с. ил.

#### б) дополнительная литература:

1. Медведева, С. А. Экология техносферы. Практикум Текст учеб. пособие для вузов С. А. Медведева, С. С. Тимофеева. - М.: Форум : ИНФРА-М, 2014. - 199 с. ил., табл.

#### в) отечественные и зарубежные журналы по дисциплине, имеющиеся в библиотеке:

Не предусмотрены

#### г) методические указания для студентов по освоению дисциплины:

1. О.А. Лебедева. Картографические проекции. Методическое пособие. Новосибирский учебно-методический центр по ГИС и ДЗ. Новосибирск, 2000
2. О.В. Рыжков. Методическое пособие к семинару "Геоинформационные системы и особо охраняемые природные территории" (16-21 апреля 2007 г., г.Елизово) - Тула: Гриф и К, 2007 - 240 с.
3. Основы геоинформатики: практикум в QGIS. Авторы: Андрей Энтин, Тимофей Самсонов <https://aentin.github.io/qgis-course/index.html>
4. А.А. Савельев, С.С. Мухарамова, А.Г. Пилюгин, Н.А. Чижикова. Геостатистический анализ данных в экологии и природопользовании (с применением пакета R): Учебное пособие. Казань: Казанский университет, 2012. – 120 с.

*из них: учебно-методическое обеспечение самостоятельной работы студента:*

1. Основы геоинформатики: практикум в QGIS. Авторы: Андрей Энтин, Тимофей Самсонов <https://aentin.github.io/qgis-course/index.html>

### Электронная учебно-методическая документация

| № | Вид литературы            | Наименование ресурса в электронной форме          | Библиографическое описание  |
|---|---------------------------|---|---|
| 1 | Основная литература       | Электронно-библиотечная система издательства Лань | Геоинформационные системы в лесном деле : учебно-методическое пособие / составитель Е. Н. Пилип. — Вологда : ВГМХА им. Н.В. Верещагина, 2016. — 104 с. — Текст : электронный // Лань : электронно-библиотечная система. — URL: <a href="https://e.lanbook.com/book/130757">https://e.lanbook.com/book/130757</a> (дата обращения: 05.10.2021). — Режим доступа: для авториз. пользователей.                                       |
| 2 | Дополнительная литература | Электронно-библиотечная система издательства Лань | Инженерная геодезия и геоинформатика. Краткий курс : учебник / М. Я. Брынь, Е. С. Богомоллова, В. А. Коугия, Б. А. Лёвин. — Санкт-Петербург : Лань, 2021. — 288 с. — ISBN 978-5-8114-1831-2. — Текст : электронный // Лань : электронно-библиотечная система. — URL: <a href="https://e.lanbook.com/book/168805">https://e.lanbook.com/book/168805</a> (дата обращения: 05.10.2021). — Режим доступа: для авториз. пользователей. |
| 3 | Основная литература       | Электронно-библиотечная система Znanium.com       | Жуковский, О. И. Геоинформационные системы : учебное пособие / О. И. Жуковский. - Томск : Эль-Контент, 2014. - 130 с. - ISBN 978-5-4332-0194-1. - Текст : электронный. - URL: <a href="https://znanium.com/catalog/product/1845859">https://znanium.com/catalog/product/1845859</a> (дата обращения: 22.10.2021). – Режим доступа: по подписке.   |
| 4 | Дополнительная литература | Электронно-библиотечная система Znanium.com       | Блиновская, Я. Ю. Введение в геоинформационные системы : учебное пособие / Я.Ю. Блиновская, Д.С. Задоя. — 2-е изд. — Москва : ФОРУМ : ИНФРА-М, 2022. — 112 с. — (Высшее образование: Бакалавриат). - ISBN 978-5-00091-115-0. - Текст : электронный. - URL: <a href="https://znanium.com/catalog/product/1734819">https://znanium.com/catalog/product/1734819</a> (дата обращения: 22.10.2021). – Режим доступа: по подписке.      |
| 5 | Основная литература       | Электронно-библиотечная система Znanium.com       | Раклов, В. П. Географические информационные системы в тематической картографии : учебное пособие / В.П. Раклов. — 5-е изд., стер. — Москва : ИНФРА-М, 2021. — 177 с. — (Высшее образование: Бакалавриат). — DOI <a href="https://doi.org/10.12737/textbook_5cc067d8ac2920.27332843">10.12737/textbook_5cc067d8ac2920.27332843</a> . - ISBN 978-5-   |

|  |  |  |
|--|--|--|
|  |  | 16-015299-8. - Текст : электронный. - URL: <a href="https://znanium.com/catalog/product/1406960">https://znanium.com/catalog/product/1406960</a> (дата обращения: 22.10.2021). – Режим доступа: по подписке. |
|--|--|--|

Перечень используемого программного обеспечения:

1. Microsoft-Windows(бессрочно)
2. Microsoft-Office(бессрочно)

Перечень используемых профессиональных баз данных и информационных справочных систем:

1. ООО "ГарантУралСервис"-Гарант(бессрочно)

## 8. Материально-техническое обеспечение дисциплины

| Вид занятий                     | № ауд.   | Основное оборудование, стенды, макеты, компьютерная техника, предустановленное программное обеспечение, используемое для различных видов занятий |
|---------------------------------|----------|--|
| Практические занятия и семинары | 208 (1а) | компьютер с программным обеспечением Microsoft-Windows (бессрочно) и Microsoft-Office(бессрочно), проектор                                       |