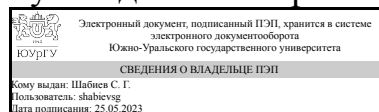


# ЮЖНО-УРАЛЬСКИЙ ГОСУДАРСТВЕННЫЙ УНИВЕРСИТЕТ

УТВЕРЖДАЮ:  
Руководитель направления



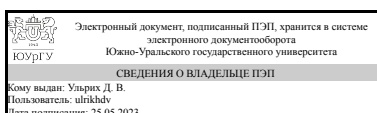
С. Г. Шабиев

## РАБОЧАЯ ПРОГРАММА

**дисциплины 1.О.16 Основы геодезии**  
**для направления 07.03.01 Архитектура**  
**уровень Бакалавриат**  
**форма обучения очная**  
**кафедра-разработчик Градостроительство, инженерные сети и системы**

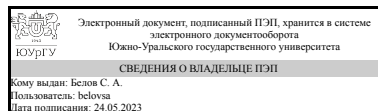
Рабочая программа составлена в соответствии с ФГОС ВО по направлению подготовки 07.03.01 Архитектура, утвержденным приказом Минобрнауки от 08.06.2017 № 509

Зав.кафедрой разработчика,  
Д.техн.н., доц.



Д. В. Ульрих

Разработчик программы,  
к.геогр.н., доцент



С. А. Белов

## 1. Цели и задачи дисциплины

Цель: формирование у студентов знаний, умений и навыков об основах геодезических измерений и построениях топографических планов и карт  
Задачи: 1) Изучить средства и методы геодезических измерений на местности и на объектах недвижимости, 2) Изучить систему геодезических работ в производственно-технологической, проектно-исследовательской, организационно-управленческой и научно-исследовательской деятельности, 3) Изучить основы обеспечения инженерной деятельности при строительстве сооружений, производства инженерно-геодезических изысканий, создания и корректировки топографических планов.

## Краткое содержание дисциплины

Предмет «Основы геодезии» относится к классу общепрофессиональных дисциплин к вариативной части, входящих в учебные планы архитектурных специальностей. В настоящее время дисциплина «Основы геодезии» представляет собой единую систему формирования представлений об информационном геодезическом обеспечении инженерно-строительной деятельности, знаний, умений и навыков по основным видам геодезических работ при проектировании, строительстве и эксплуатации зданий и сооружений различного назначения

## 2. Компетенции обучающегося, формируемые в результате освоения дисциплины

Планируемые результаты освоения ОП ВО (компетенции)	Планируемые результаты обучения по дисциплине
ОПК-3 Способен участвовать в комплексном проектировании на основе системного подхода, исходя из действующих правовых норм, финансовых ресурсов, анализа ситуации в социальном, функциональном, экологическом, технологическом, инженерном, историческом, экономическом и эстетическом аспектах	Знает: основные геодезические приемы и методы съемки местности Умеет: анализировать картографический и инженерно-геодезический графический материал Имеет практический опыт: работы с современным геодезическим оборудованием

## 3. Место дисциплины в структуре ОП ВО

Перечень предшествующих дисциплин, видов работ учебного плана	Перечень последующих дисциплин, видов работ
Нет	1.О.20 Архитектурные конструкции и теория конструирования, 1.О.22 Современные архитектурно-строительные материалы, 1.О.26 Архитектурная экология, 1.О.31 Современная архитектура, 1.О.24 Инженерно-транспортная инфраструктура городов, 1.О.30 История и теория градостроительства, Учебная практика (ознакомительная) (4 семестр)

Требования к «входным» знаниям, умениям, навыкам студента, необходимым при освоении данной дисциплины и приобретенным в результате освоения предшествующих дисциплин:

Нет

#### 4. Объём и виды учебной работы

Общая трудоемкость дисциплины составляет 5 з.е., 180 ч., 77,5 ч. контактной работы

Вид учебной работы	Всего часов	Распределение по семестрам в часах	
		Номер семестра	
		2	
Общая трудоёмкость дисциплины	180	180	
<i>Аудиторные занятия:</i>	64	64	
Лекции (Л)	16	16	
Практические занятия, семинары и (или) другие виды аудиторных занятий (ПЗ)	48	48	
Лабораторные работы (ЛР)	0	0	
<i>Самостоятельная работа (СРС)</i>	102,5	102,5	
подготовка курсовой работы	30	30	
Расчетно-графические работы	42	42	
Подготовка к экзамену	18,5	18,5	
Подготовка к тесту	12	12	
Консультации и промежуточная аттестация	13,5	13,5	
Вид контроля (зачет, диф.зачет, экзамен)	-	экзамен, КР	

#### 5. Содержание дисциплины

№ раздела	Наименование разделов дисциплины	Объем аудиторных занятий по видам в часах			
		Всего	Л	ПЗ	ЛР
1	Земля как планета, рельеф и способы его отображения	10	4	6	0
2	Системы координат и высот. Топографические планы и карты. Топографические съемки	18	4	14	0
3	Геодезические измерения. Работа с геодезическими приборами. Погрешности	16	4	12	0
4	Геодезические работы при изысканиях сооружений линейного типа	8	2	6	0
5	Элементы геодезических разбивочных работ при объемно-планировочных решениях и проектировании поверхностей	12	2	10	0

##### 5.1. Лекции

№ лекции	№ раздела	Наименование или краткое содержание лекционного занятия	Кол-во часов
1	1	Введение в предмет: понятие геодезия, цель и задачи, предмет, объект, основные методы геодезических работ	2
2	1	Земля как планета, рельеф и способы его отображения: формы и размеры Земли, способы отображения Земной поверхности, понятие рельеф, способы	2

		отображения рельефа местности	
3	2	Системы координат и высот. Топографические планы и карты: географические и прямоугольные координаты, топографические планы и карты, общая характеристика, условные знаки и правила построения	2
4	2	Топографические съемки: общая характеристика, виды съемок, основные геодезические приборы, применяемые на съемках местности	2
5	3	Геодезические измерения. Погрешности: виды геодезических измерений, Виды погрешностей их распределение	2
6	3	Работа с геодезическими приборами: Строение теодолита и нивелира. Настройки, поверки и юстировки приборов. Правила работы с геодезическими приборами	2
7	4	Геодезические работы при изысканиях сооружений линейного типа: разбивка линейных профилей, привязка к пунктам ГГС, построение вертикального и горизонтального профиля линейного сооружения	2
8	5	Элементы геодезических разбивочных работ при объемно-планировочных решениях на местности: разбивочные работы для съемки архитектурной композиции – планово-фасадные и высотные измерения	1
9	5	Элементы геодезических разбивочных работ при проектировании поверхностей: разбивочные работы при вертикальной планировке территории	1

## 5.2. Практические занятия, семинары

№ занятия	№ раздела	Наименование или краткое содержание практического занятия, семинара	Кол-во часов
1	1	Отображение рельефа местности на планах и картах: работа с топографической картой, а также построение системы горизонталей	6
2	2	Географические и прямоугольные координаты. Азимуты: работа с топографической картой, а также решение задач	6
3	2	Прямая и обратная геодезическая задача: решения геодезических задач и построение с их помощью полигона рабочей основы	4
4	2	Условные знаки: общая характеристика, условия построения и номенклатура. Вычерчивание отдельных условных знаков. Вычерчивание участка топографической карты	4
5	3	Теодолит: изучение устройства и поверки теодолита 4Т 30П. Теодолитные работы: настройка, поверки, измерение горизонтальных и вертикальных углов	6
6	3	Нивелир: Изучение устройства и поверки нивелира типа Н 3. Нивелирные работы: Настройка, поверки, измерение высот местности	6
7	4	Построение вертикального и горизонтального профиля линейного сооружения: проложение горизонтального и вертикального профиля участка дороги	6
8	5	Разбивочные работы для съемки архитектурной композиции: планово-фасадные и высотные измерения памятника им. Курчатова.	6
9	5	Разбивочные работы при вертикальной планировке территории: расчет объемно-земельных работ на горизонтальной строительной площадке	4

## 5.3. Лабораторные работы

Не предусмотрены

## 5.4. Самостоятельная работа студента

Выполнение СРС			
Подвид СРС	Список литературы (с указанием разделов, глав, страниц) / ссылка на ресурс	Семестр	Кол-во часов
подготовка курсовой работы	вся основная и дополнительная литература	2	30
Расчетно-графические работы	вся основная и дополнительная литература	2	42
Подготовка к экзамену	вся основная и дополнительная литература	2	18,5
Подготовка к тесту	вся основная и дополнительная литература	2	12

## 6. Фонд оценочных средств для проведения текущего контроля успеваемости, промежуточной аттестации

Контроль качества освоения образовательной программы осуществляется в соответствии с Положением о балльно-рейтинговой системе оценивания результатов учебной деятельности обучающихся.

### 6.1. Контрольные мероприятия (КМ)

№ КМ	Се-местр	Вид контроля	Название контрольного мероприятия	Вес	Макс. балл	Порядок начисления баллов	Учитывается в ПА
1	2	Текущий контроль	тестирование	2	5	Тестирование проходит в форме письменной работы. Время, отведенное на тестирование - 20-30 минут 5 баллов - выполнено более 90% от максимального количества тестовых заданий 4 балла - выполнено 70-89,9% от максимального количества тестовых заданий 3 балла - выполнено 50-69,9% от максимального количества тестовых заданий 2 балла - выполнено менее 49,9% от максимального количества тестовых заданий 1 балл - тестирование студентом не выполнено Если студент пропустил мероприятие без уважительной причины, то при следующей попытке выставляется отметка не более 3 баллов. Весовой коэффициент мероприятия – 2, максимальный балл -5.	экзамен
2	2	Текущий контроль	расчетно-графическая работа №1	1	5	Расчетно-графическая работа выполняется в письменном виде. Преподаватель выдает расчетно-графическое задание, на выполнение которого отводится 2 недели.	экзамен

					<p>5 баллов - расчетно-графическая работа выполнена в срок, не имеет ошибок или имеет не значительные помарки в оформлении, выполнено более 90% от максимального количества расчетов и графических заданий</p> <p>4 балла - расчетно-графическая работа выполнена в срок, имеет не значительные ошибки в оформлении или неточности в расчетах или в отображении графического материала; выполнено от 70 до 89,9% от максимального количества расчетов и графических заданий</p> <p>3 балла - расчетно-графическая работа выполнена в срок или с опозданием не превышающем 2 месяца, имеет довольно значительные ошибки в оформлении или ошибки в расчетах или в отображении графического материала; выполнено от 50 до 69,9% от максимального количества расчетов и графических заданий</p> <p>2 балла - расчетно-графическая работа выполнена в срок или с опозданием до 3 месяцев, имеет очень значительные ошибки в оформлении и (или) очень значительные ошибки в расчетах или в отображении графического материала; выполнено менее 49,9% от максимального количества расчетов и графических заданий</p> <p>1 балл - расчетно-графическая работа не выполнена в течение всего семестра Если студент пропустил мероприятие без уважительной причины, то при следующей попытке выставляется отметка не более 3 баллов Весовой коэффициент мероприятия – 1, максимальный бал -5.</p>		
3	2	Текущий контроль	расчетно-графическая работа №2	1	5	<p>Расчетно-графическая работа выполняется в письменном виде. Преподаватель выдает расчетно-графическое задание, на выполнение которого отводится 2 недели.</p> <p>5 баллов - расчетно-графическая работа выполнена в срок, не имеет ошибок или имеет не значительные помарки в оформлении, выполнено более 90% от максимального количества расчетов и графических заданий</p> <p>4 балла - расчетно-графическая работа выполнена в срок, имеет не значительные ошибки в оформлении или неточности в расчетах или в отображении графического материала;</p>	экзамен

					<p>выполнено от 70 до 89,9% от максимального количества расчетов и графических заданий</p> <p>3 балла - расчетно-графическая работа выполнена в срок или с опозданием не превышающем 2 месяца, имеет довольно значительные ошибки в оформлении или ошибки в расчетах или в отображении графического материала; выполнено от 50 до 69,9% от максимального количества расчетов и графических заданий</p> <p>2 балла - расчетно-графическая работа выполнена в срок или с опозданием до 3 месяцев, имеет очень значительные ошибки в оформлении и (или) очень значительные ошибки в расчетах или в отображении графического материала; выполнено менее 49,9% от максимального количества расчетов и графических заданий</p> <p>1 балл - расчетно-графическая работа не выполнена в течение всего семестра</p> <p>Если студент пропустил мероприятие без уважительной причины, то при следующей попытке выставляется отметка не более 3 баллов</p> <p>Весовой коэффициент мероприятия – 1, максимальный балл -5.</p>		
4	2	Текущий контроль	расчетно-графическая работа №3	1	5	<p>Расчетно-графическая работа выполняется в письменном виде. Преподаватель выдает расчетно-графическое задание, на выполнение которого отводится 2 недели.</p> <p>5 баллов - расчетно-графическая работа выполнена в срок, не имеет ошибок или имеет не значительные поправки в оформлении, выполнено более 90% от максимального количества расчетов и графических заданий</p> <p>4 балла - расчетно-графическая работа выполнена в срок, имеет не значительные ошибки в оформлении или неточности в расчетах или в отображении графического материала; выполнено от 70 до 89,9% от максимального количества расчетов и графических заданий</p> <p>3 балла - расчетно-графическая работа выполнена в срок или с опозданием не превышающем 2 месяца, имеет довольно значительные ошибки в оформлении или ошибки в расчетах или в отображении графического материала; выполнено от 50 до 69,9% от максимального количества расчетов</p>	экзамен

						и графических заданий 2 балла - расчетно-графическая работа выполнена в срок или с опозданием до 3 месяцев, имеет очень значительные ошибки в оформлении и (или) очень значительные ошибки в расчетах или в отображении графического материала; выполнено менее 49,9% от максимального количества расчетов и графических заданий 1 балл - расчетно-графическая работа не выполнена в течение всего семестра Если студент пропустил мероприятие без уважительной причины, то при следующей попытке выставляется отметка не более 3 баллов Весовой коэффициент мероприятия – 1, максимальный бал -5.	
5	2	Бонус	посещение лекционных и практических занятий	-	5	В течение семестра студенты присутствуют на занятиях. Каждое занятие отмечается преподавателем в том числе и в журнале электронного ЮУрГУ. В сумме у студентов максимальная посещаемость: 32 часа: 16 часов лекции и 16 часов практические занятия 5 баллов - посещено более 90% от максимального количества лекционных и практических занятий 4 балла - посещено 70-89,9% от максимального количества лекционных и практических занятий 3 балла - посещено 50-69,9% от максимального количества лекционных и практических занятий 2 балла - посещено 30-49,9% от максимального количества лекционных и практических занятий 1 балл - тестирование менее 30% от максимального количества лекционных и практических занятий Если студент пропустил мероприятие без уважительной причины, то при следующей попытке выставляется отметка не более 3 баллов Весовой коэффициент мероприятия – 2, максимальный бал -5.	экзамен
6	2	Курсовая работа/проект	курсовая работа	-	5	Курсовая работа выполняется в письменном виде. Преподаватель выдает задание на курсовую работу, на выполнение которого отводится не менее 2 месяцев. 5 баллов - курсовая работа выполнена в срок, не имеет ошибок или имеет незначительные поправки в оформлении, выполнено более 90% от	курсовые работы



					<p>максимального количества расчетов и графических заданий</p> <p>4 балла - курсовая работа выполнена в срок, имеет не значительные ошибки в оформлении или неточности в расчетах или в отображении графического материала; выполнено от 70 до 89,9% от максимального количества расчетов и графических заданий</p> <p>3 балла - курсовая работа выполнена в срок или с опозданием не превышающем 1 месяца, имеет довольно значительные ошибки в оформлении или ошибки в расчетах или в отображении графического материала; выполнено от 50 до 69,9% от максимального количества расчетов и графических заданий</p> <p>2 балла - курсовая работа выполнена в срок или с опозданием до 2 месяцев, имеет очень значительные ошибки в оформлении и (или) очень значительные ошибки в расчетах или в отображении графического материала; выполнено менее 49,9% от максимального количества расчетов и графических заданий</p> <p>1 балл - курсовая работа не выполнена в течение всего семестра</p> <p>Если студент пропустил мероприятие без уважительной причины, то при следующей попытке выставляется отметка не более 3 баллов Весовой коэффициент мероприятия – 3, максимальный бал -5.</p>		
7	2	Промежуточная аттестация	экзамен	-	5	<p>Экзамен проходит в форме письменной работы с дальнейшей устной защитой. Время, отведенное на подготовку к зачету - 45-90 минут. Вес зачетного мероприятия - 4, максимальный балл - 5.</p> <p>5 баллов - все задания выполнены правильно, не имеет ошибок или имеют не значительные помарки в оформлении, выполнено более 90% от максимального количества заданий</p> <p>4 балла - все задания выполнены, но имеют незначительные ошибки в расчетах или в оформлении расчетных или графических данных; выполнено 70-89,9% от максимального количества заданий</p> <p>3 балла - большинство заданий выполнены, но имеются значительные ошибки в расчетах или в оформлении расчетных или графических данных;</p>	экзамен

					выполнено 50-69,9% от максимального количества заданий 2 балла - большинство заданий выполнено с очень значительными ошибками в расчетах или в оформлении расчетных или графических данных; выполнено менее 49,9% от максимального количества заданий 1 балл - задания не выполнены вообще Если студент пропустил мероприятие без уважительной причины, то при следующей попытке выставляется отметка не более 3 баллов	
--	--	--	--	--	--	--

## 6.2. Процедура проведения, критерии оценивания

Вид промежуточной аттестации	Процедура проведения	Критерии оценивания
экзамен	<p>Экзамен проходит в форме письменной работы с дальнейшей устной защитой. Вопросы к экзамену прилагаются в типе задания "Промежуточная аттестация". Студент после письменной подготовки дает краткий устный ответ на вопросы, предложенные преподавателем. По окончании устного ответа преподаватель задает не более 7 вопросов. Время устной защиты не более 15 минут. Для отдельных студентов кто не пропускал занятия по дисциплине, в установленный срок сдавал все задания и самостоятельные работы на оценки 4 и 5, могут по суммарным результатам всех текущих аттестаций и курсовой работы (сумма всех полученных за текущие, бонусные виды контроля и курсовую работу баллов должна быть не менее 45) получить экзамен автоматически</p>	В соответствии с пп. 2.5, 2.6 Положения
курсовые работы	<p>Защита курсовой работы проходит в устной форме. Студент после небольшой подготовки дает краткий устный ответ на вопросы, предложенные преподавателем по курсовой работе. По окончании устного ответа преподаватель задает не более 3 вопросов. Время устной защиты курсовой работы не более 12 минут.</p>	В соответствии с п. 2.7 Положения

## 6.3. Паспорт фонда оценочных средств

Компетенции	Результаты обучения	№ KM						
		1	2	3	4	5	6	7
ОПК-3	Знает: основные геодезические приемы и методы съемки местности	+	+	+	+	+	+	+
ОПК-3	Умеет: анализировать картографический и инженерно-геодезический графический материал	+	+	+	+	+	+	+
ОПК-3	Имеет практический опыт: работы с современным геодезическим оборудованием					+	+	+

Типовые контрольные задания по каждому мероприятию находятся в приложениях.

## 7. Учебно-методическое и информационное обеспечение дисциплины

## Печатная учебно-методическая документация

### а) основная литература:

1. Кулешов, Д. А. Инженерная геодезия для строителей Учебник для вузов. - М.: Недра, 1990. - 256 с. ил.
2. Инженерная геодезия [Текст] учеб. для вузов Е. Б. Ключин, М. И. Киселев, Д. Ш. Михелев, В. Д. Фельдман ; под ред. Д. Ш. Михелева. - 6-е изд., стер. - М.: Академия, 2006. - 478, [1] с. ил.
3. Багратуни, Г. В. Инженерная геодезия Учеб. для строит. спец. вузов. - 3-е изд., перераб. и доп. - М.: Недра, 1984. - 344 с. ил.

### б) дополнительная литература:

1. Ариничева, З. Т. Инженерная геодезия Текст Ч. 1 Текст лекций для студентов-заочников З. Т. Ариничева ; Челяб. политехн. ин-т им. Ленинского комсомола, Каф. Градостроительство ; ЮУрГУ. - Челябинск: Издательство ЧПИ, 1988. - 47 с. ил.
2. Инженерная геодезия в строительстве Учеб. пособие для вузов по специальности "Пром. и гражд. стр-во" О. С. Разумов, В. Г. Ладонников, Н. В. Ангелова и др.; Под ред. О. С. Разумова. - Самара: Формат, 2006. - 212, [4] с.
3. Шилов, П. И. Инженерная геодезия и аэрогеодезия Учеб. для автомобил.-дорож. вузов и фак. П. И. Шилов, В. И. Федоров. - М.: Недра, 1971. - 384 с. ил.

### в) отечественные и зарубежные журналы по дисциплине, имеющиеся в библиотеке:

Не предусмотрены

### г) методические указания для студентов по освоению дисциплины:

1. Геодезическая практика: учебное пособие для самостоятельной работы студентов/А.П. Ворошилов, З.Т. Ариничева, А.М. Бельский, и др. – Челябинск: ЧПИ, 1990. – 64 с.

из них: учебно-методическое обеспечение самостоятельной работы студента:

## Электронная учебно-методическая документация

Нет

Перечень используемого программного обеспечения:

1. Microsoft-Windows(бессрочно)
2. Microsoft-Office(бессрочно)

Перечень используемых профессиональных баз данных и информационных справочных систем:

Нет

## 8. Материально-техническое обеспечение дисциплины

Вид занятий	№ ауд.	Основное оборудование, стенды, макеты, компьютерная техника, предустановленное программное обеспечение, используемое для
-------------	--------	--

		различных видов занятий
Практические занятия и семинары	458 (Л.к.)	стенды, геодезическое оборудование и картографические материалы
Лекции	443 (1)	мультимедийное оборудование; Microsoft-Office(бессрочно); Microsoft-Windows(бессрочно)