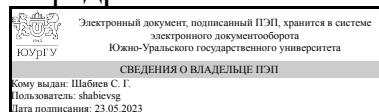


УТВЕРЖДАЮ:
Заведующий выпускающей
кафедрой



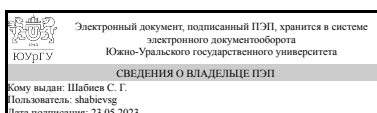
С. Г. Шабиев

РАБОЧАЯ ПРОГРАММА

**дисциплины 1.Ф.М0.06.02 Практикум по архитектурно-ландшафтной организации территорий промышленных зданий
для направления 07.04.01 Архитектура
уровень Магистратура
магистерская программа Архитектура гражданских зданий
форма обучения очная
кафедра-разработчик Архитектура**

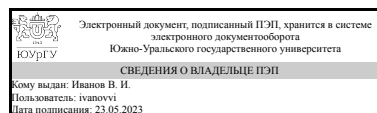
Рабочая программа составлена в соответствии с ФГОС ВО по направлению подготовки 07.04.01 Архитектура, утверждённым приказом Минобрнауки от 08.06.2017 № 520

Зав.кафедрой разработчика,
д.архитектуры, проф.



С. Г. Шабиев

Разработчик программы,
к.архитектуры, доц., доцент



В. И. Иванов

1. Цели и задачи дисциплины

Приобретение теоретических знаний и освоение практических приемов архитектурно-ландшафтного проектирования территорий промышленных зданий, нацеленных на формирование у студентов креативного мышления для решения творческих задач в области ландшафтного дизайна, а именно: изучение и анализ роли ландшафтного дизайна промышленных территорий и его роль в современной культуре; овладение основами ландшафтного проектирования на базе теории, приведенной в систему знаний; освоение методов и получение навыков в области архитектурно-ландшафтного проектирования территорий промышленных зданий. Задачи дисциплины: - изучение и освоение современных приемов создания архитектурных композиций на территориях промышленных зданий; - изучение современных технологий и материалов, применяемых в проектировании архитектурно-ландшафтной среды промышленных пространств; - совершенствование навыков работы с пространством.

Краткое содержание дисциплины

В ходе изучения дисциплины студент учится грамотно формировать и разрабатывать территорию вокруг промышленных зданий, изучает основные приёмы и методы формирования гармоничного пространства территории с точки зрения восприятия её человеком, узнаёт современные технологии и материалы, применяемые в проектировании архитектурно-ландшафтной среды промышленных пространств.

2. Компетенции обучающегося, формируемые в результате освоения дисциплины

Планируемые результаты освоения ОП ВО (компетенции)	Планируемые результаты обучения по дисциплине
УК-2 Способен управлять проектом на всех этапах его жизненного цикла	Знает: роль и место ландшафтной организации территории промышленных зданий в создании, преобразовании, сохранении, адаптации и использовании гармоничной, комфортной, безопасной искусственной среды и ее компонентов Умеет: планировать, решать и руководить решением научно-исследовательских задач архитектурно-градостроительной деятельности в соответствии со специализацией Имеет практический опыт: профессионально представлять и обосновывать результаты научно-исследовательских разработок, определять пути их внедрения в проектирование и строительство
ПК-3 Способен проводить комплексные прикладные и фундаментальные научные исследования	Знает: методологии современного архитектурно-ландшафтного проектирования территорий промышленных зданий Умеет: применять теоретические принципы и экологические основы ландшафтной архитектуры в проведении прикладных и фундаментальных научных исследований организации территорий промышленных зданий Имеет практический опыт: проведения

	комплексных прикладных и фундаментальных научных исследований в области архитектурно-ландшафтной организации территорий промышленных зданий
--	---

3. Место дисциплины в структуре ОП ВО

Перечень предшествующих дисциплин, видов работ учебного плана	Перечень последующих дисциплин, видов работ
Методология архитектурно-композиционного анализа	Не предусмотрены

Требования к «входным» знаниям, умениям, навыкам студента, необходимым при освоении данной дисциплины и приобретенным в результате освоения предшествующих дисциплин:

Дисциплина	Требования
Методология архитектурно-композиционного анализа	Знает: методики архитектурного анализа к различным объектам проектирования и научного исследования Умеет: использовать методики архитектурного анализа для выявления проблем, тенденций, закономерностей архитектурных объектов Имеет практический опыт: системного анализа художественных качеств архитектурных и планировочных объектов

4. Объём и виды учебной работы

Общая трудоёмкость дисциплины составляет 4 з.е., 144 ч., 25,25 ч. контактной работы

Вид учебной работы	Всего часов	Распределение по семестрам в часах
		Номер семестра
		3
Общая трудоёмкость дисциплины	144	144
<i>Аудиторные занятия:</i>	16	16
Лекции (Л)	0	0
Практические занятия, семинары и (или) другие виды аудиторных занятий (ПЗ)	16	16
Лабораторные работы (ЛР)	0	0
<i>Самостоятельная работа (СРС)</i>	118,75	118,75
Выполнение курсового проекта	30	30
Подготовка к зачёту	16	16
Выполнить комплексную разработку участка территории промышленного комплекса с упором на ландшафтную организацию пространства; предусмотреть озеленение территории с привязкой к существующей климатической природной зоне; обеспечить доступность проектируемой территории для маломобильных групп населения; составить дендрологический план и разработать концепцию замещения	72,75	72.75

растительного состава через 40-50 лет.		
Консультации и промежуточная аттестация	9,25	9,25
Вид контроля (зачет, диф.зачет, экзамен)	-	зачет,КП

5. Содержание дисциплины

№ раздела	Наименование разделов дисциплины	Объем аудиторных занятий по видам в часах			
		Всего	Л	ПЗ	ЛР
1	Архитектурно-ландшафтная организация предзаводской площади	2	0	2	0
2	Архитектурно-ландшафтная организация прицеховых мест кратковременного отдыха	2	0	2	0
3	Архитектурно-ландшафтная организация территорий профилакториев	4	0	4	0
4	Архитектурно-ландшафтная организация межцеховых пространств	4	0	4	0
5	Перспективные способы озеленения промышленных территорий	4	0	4	0

5.1. Лекции

Не предусмотрены

5.2. Практические занятия, семинары

№ занятия	№ раздела	Наименование или краткое содержание практического занятия, семинара	Кол-во часов
1	1	а) определение потребных автостоянок, пешеходных транзитов, транспортных устройств; б) составление концепции визуального восприятия; в) составление дендрологического плана; г) составление концепции замещения растительного состава через 40-50 лет.	2
2	2	а) размещение загрузочных площадок, мест для разворота, место для кратковременного отдыха персонала; б) размещение мемориала или доски почета; в) составление дендрологического плана; г) чертеж посадки цветника.	2
3	3	а) трассировка пешеходных путей – транзит и отдых; б) составление планировки сада профилактория; в) составление дендрологического плана.	2
4	3	а) разбивочный чертеж посадки цветника; б) размещение загрузочных площадок, мест для разворота, мест для кратковременного отдыха персонала.	2
5	4	а) размещение загрузочных площадок, мест для разворота, мест для кратковременного отдыха персонала; б) составление концепции визуального восприятия.	2
6	4	а) составление дендрологического плана; б) составление концепции замещения растительного состава через 40-50 лет.	2
7	5	а) устройство внутрицеховых «японских садов»; б) устройство вертикального озеленения фасадов цехов.	2
8	5	а) устройство зеленых кровель на цехах; б) рекультивация деградирующих промышленных территорий.	2

5.3. Лабораторные работы

Не предусмотрены

5.4. Самостоятельная работа студента

Выполнение СРС			
Подвид СРС	Список литературы (с указанием разделов, глав, страниц) / ссылка на ресурс	Семестр	Кол-во часов
Выполнение курсового проекта	Архитектура гражданских и промышленных зданий [Текст] Т. 5 Промышленные здания /Л. Ф. Шубин учебник для вузов по специальности "Пром. и гражд. стр-во" : в 5 т. Моск. инж.-строит. ин-т. - 3-е изд., доп. - М.: Стройиздат, 1986. - 334, [1] с. ил. Грачева, А. В. Озеленение и благоустройство территорий. Основы зеленого строительства [Текст] учеб. пособие для сред. проф. образования А. В. Грачева. - М.: Форум, 2009. - 350 с. ил.; 12 л. ил. 22 см.	3	30
Подготовка к зачёту	Архитектура гражданских и промышленных зданий [Текст] Т. 5 Промышленные здания /Л. Ф. Шубин учебник для вузов по специальности "Пром. и гражд. стр-во" : в 5 т. Моск. инж.-строит. ин-т. - 3-е изд., доп. - М.: Стройиздат, 1986. - 334, [1] с. ил. Грачева, А. В. Озеленение и благоустройство территорий. Основы зеленого строительства [Текст] учеб. пособие для сред. проф. образования А. В. Грачева. - М.: Форум, 2009. - 350 с. ил.; 12 л. ил. 22 см.	3	16
Выполнить комплексную разработку участка территории промышленного комплекса с упором на ландшафтную организацию пространства; предусмотреть озеленение территории с привязкой к существующей климатической природной зоне; обеспечить доступность проектируемой территории для маломобильных групп населения; составить дендрологический план и разработать концепцию замещения растительного состава через 40-50 лет.	Архитектура гражданских и промышленных зданий [Текст] Т. 5 Промышленные здания /Л. Ф. Шубин учебник для вузов по специальности "Пром. и гражд. стр-во" : в 5 т. Моск. инж.-строит. ин-т. - 3-е изд., доп. - М.: Стройиздат, 1986. - 334, [1] с. ил. Грачева, А. В. Озеленение и благоустройство территорий. Основы зеленого строительства [Текст] учеб. пособие для сред. проф. образования А. В. Грачева. - М.: Форум, 2009. - 350 с. ил.; 12 л. ил. 22 см.	3	72,75

6. Фонд оценочных средств для проведения текущего контроля успеваемости, промежуточной аттестации

Контроль качества освоения образовательной программы осуществляется в соответствии с Положением о балльно-рейтинговой системе оценивания результатов учебной деятельности обучающихся.

6.1. Контрольные мероприятия (КМ)

№ КМ	Се-местр	Вид контроля	Название контрольного мероприятия	Вес	Макс. балл	Порядок начисления баллов	Учитывается в ПА
1	3	Текущий контроль	Организация предзаводской площади	10	5	2 балла - за культуру графической подачи; 1 балл - за умение использовать иерархию объемно-пространственных элементов; 1 балл - за умение читать геодезические подосновы; 1 балл - за грамотное использование нормативных графических изображений.	зачет
2	3	Текущий контроль	Архитектурно-ландшафтная организация прицеховых мест кратковременного отдыха	10	5	2 балла - за культуру графической подачи; 1 балл - за умение использовать иерархию объемно-пространственных элементов; 1 балл - за умение читать геодезические подосновы; 1 балл - за грамотное использование нормативных графических изображений.	зачет
3	3	Текущий контроль	Размещение мемориала или доски почета	10	5	2 балла - за культуру графической подачи; 1 балл - за умение использовать иерархию объемно-пространственных элементов; 1 балл - за умение читать геодезические подосновы; 1 балл - за грамотное использование нормативных графических изображений.	зачет
4	3	Текущий контроль	Составление планировки сада профилактория	10	5	2 балла - за культуру графической подачи; 1 балл - за умение использовать иерархию объемно-пространственных элементов; 1 балл - за умение читать геодезические подосновы; 1 балл - за грамотное использование нормативных графических изображений.	зачет
5	3	Текущий контроль	Подготовка презентации по заданной теме (работа в группе)	10	5	1 балл - за соответствие информации заданной теме 1 балл - за информативность 1 балл - за наличие поясняющих иллюстраций и схем	зачет

						1 балл - за наличие примеров использования данных знаний в жизни/примеры 1 балл - за умение интересно донести информацию до слушателей	
6	3	Текущий контроль	Разбивочный чертеж посадки цветника	10	5	2 балла - за культуру графической подачи; 1 балл - за умение использовать иерархию объемно-пространственных элементов; 1 балл - за умение читать геодезические подосновы; 1 балл - за грамотное использование нормативных графических изображений.	зачет
7	3	Текущий контроль	Составление концепции визуального восприятия межцеховых пространств	10	5	2 балла - за культуру графической подачи; 1 балл - за умение использовать иерархию объемно-пространственных элементов; 1 балл - за умение читать геодезические подосновы; 1 балл - за грамотное использование нормативных графических изображений.	зачет
8	3	Текущий контроль	Устройство внутрицеховых «японских садов»	10	5	2 балла - за культуру графической подачи; 1 балл - за умение использовать иерархию объемно-пространственных элементов; 1 балл - за умение читать геодезические подосновы; 1 балл - за грамотное использование нормативных графических изображений.	зачет
9	3	Текущий контроль	Устройство вертикального озеленения фасадов цехов	10	5	2 балла - за культуру графической подачи; 1 балл - за умение использовать иерархию объемно-пространственных элементов; 1 балл - за умение читать геодезические подосновы; 1 балл - за грамотное использование нормативных графических изображений.	зачет
10	3	Текущий контроль	Подготовка доклада по заданной теме	10	5	1 балл - за соответствие информации заданной теме 1 балл - за информативность 1 балл - за наличие поясняющих иллюстраций и схем 1 балл - за наличие примеров использования данных знаний в жизни/примеры 1 балл - за умение интересно	зачет

8. Материально-техническое обеспечение дисциплины

Вид занятий	№ ауд.	Основное оборудование, стенды, макеты, компьютерная техника, предустановленное программное обеспечение, используемое для различных видов занятий
Практические занятия и семинары	513 (1)	ПК с соответствующим лицензированным ПО, Проектор. Материалы фонда кафедры. Предустановленное программное обеспечение - Microsoft – Windows (бессрочно), Microsoft-Office (бессрочно)